

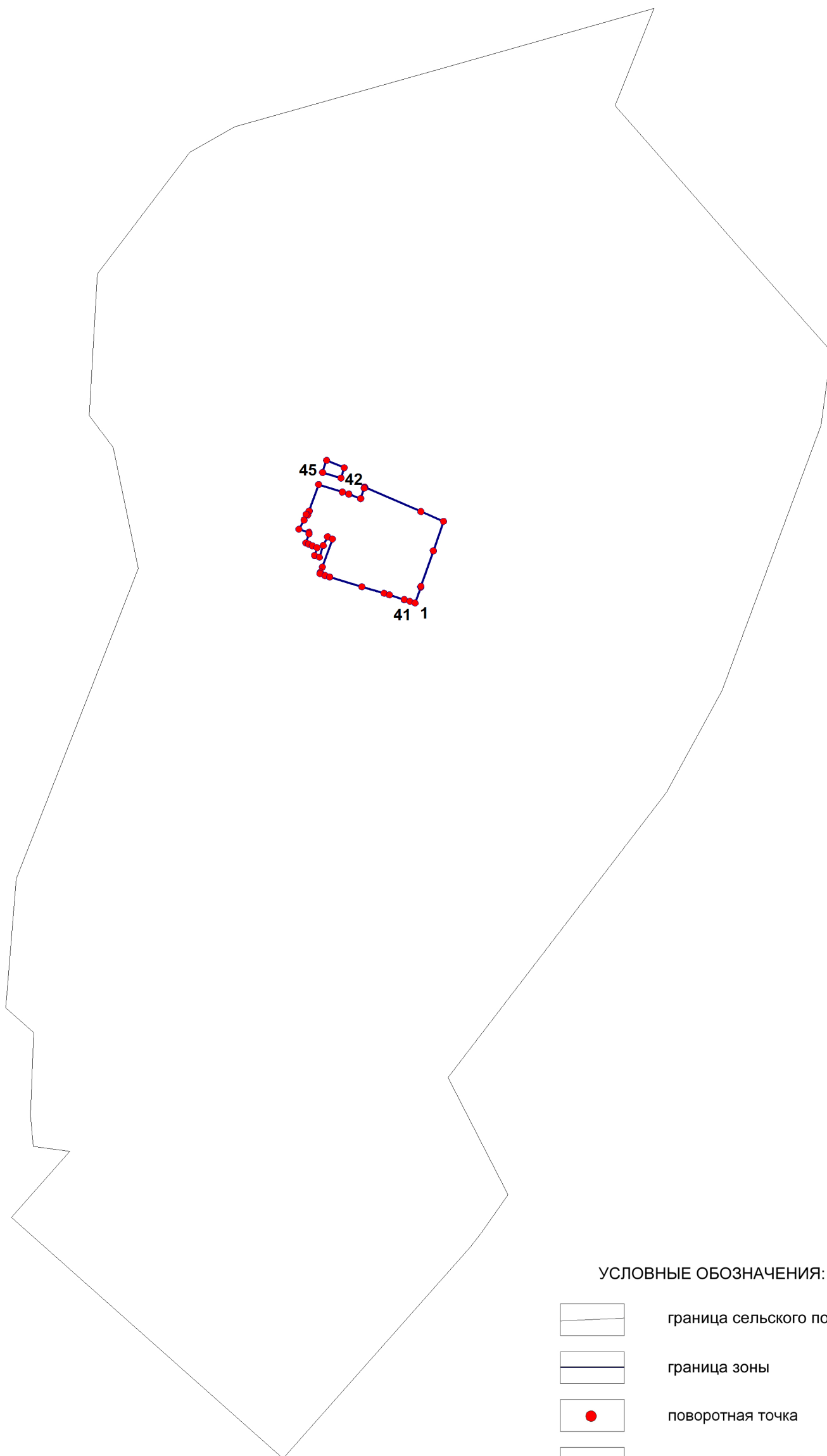
## ОПИСАНИЕ МЕСТОПОЛОЖЕНИЯ ГРАНИЦ ТЕРРИТОРИАЛЬНЫХ ЗОН

## Территориальная зона ОД-1 (общественно-деловая)





Сведения об объекте					
№ п/п	Характеристики объекта		Описание характеристик		
1	Местоположение объекта		Село Аблаево сельское поселение Какрыбашевский сельсовет МР Туймазинский район РБ		
2	Площадь объекта		16740		
Сведения о местоположении границ объекта					
1	Система координат МСК-02 зона 1				
2	Сведения о характерных точках границ объекта				
Обозначение характерных точек границ	Координаты		Метод определения координат характерной точки	Средняя квадратическая погрешность положения характерной точки	Описание обозначения точки на местности (при наличии)
	X	Y			
1	662566,79	1210377,06	Картометрический		
2	662586,52	1210384	Картометрический		
3	662587,54	1210384,35	Картометрический		
4	662631,11	1210399,5	Картометрический		
5	662667,57	1210412	Картометрический		
6	662679,78	1210384,14	Картометрический		
7	662710,13	1210314,85	Картометрический		
8	662708,86	1210314,4	Картометрический		
9	662708,56	1210314,3	Картометрический		
10	662695,67	1210309,84	Картометрический		
11	662701,41	1210295,33	Картометрический		
12	662701,13	1210295,23	Картометрический		
13	662703,77	1210287,33	Картометрический		
14	662713,16	1210257,95	Картометрический		
15	662680,25	1210246,36	Картометрический		
16	662675,39	1210244,55	Картометрический		
17	662676,09	1210242,5	Картометрический		
18	662669,05	1210239,94	Картометрический		
19	662657,94	1210233,61	Картометрический		
20	662654,06	1210246,13	Картометрический		
21	662652,06	1210246,16	Картометрический		
22	662641,04	1210242,36	Картометрический		
23	662639,54	1210245,84	Картометрический		
24	662637,55	1210250,47	Картометрический		
25	662635,11	1210256,14	Картометрический		
26	662625,36	1210252,95	Картометрический		
27	662623,35	1210259,09	Картометрический		
28	662637,99	1210263,91	Картометрический		
29	662648,65	1210269,06	Картометрический		
30	662645,67	1210275,06	Картометрический		
31	662611,3	1210262,64	Картометрический		
32	662604,87	1210260,26	Картометрический		
33	662603,09	1210259,66	Картометрический		
34	662600,63	1210266,1	Картометрический		
35	662598,88	1210271,7	Картометрический		
36	662586,89	1210311,39	Картометрический		
37	662578,91	1210338,83	Картометрический		
38	662576,76	1210345,42	Картометрический		
39	662570,76	1210363,66	Картометрический		
40	662571,26	1210363,82	Картометрический		

41	662568,88	1210370,67	Картометрический		
1	662566,79	1210377,06	Картометрический		
42	662721,02	1210285,55	Картометрический		
43	662733,72	1210289,67	Картометрический		
44	662742,88	1210267,87	Картометрический		
45	662727,89	1210262,87	Картометрический		
42	662721,02	1210285,55	Картометрический		

с.Аблаево сельское поселение Какрыбашевский сельсовет  
муниципального района Туймазинский район Республики Башкортостан  
План границ территориальной зоны ОД-1



УСЛОВНЫЕ ОБОЗНАЧЕНИЯ:

- |   |                             |
|---|-----------------------------|
|  | граница сельского поселения |
|  | граница зоны                |
|  | поворотная точка            |
|  | номер поворотной точки      |