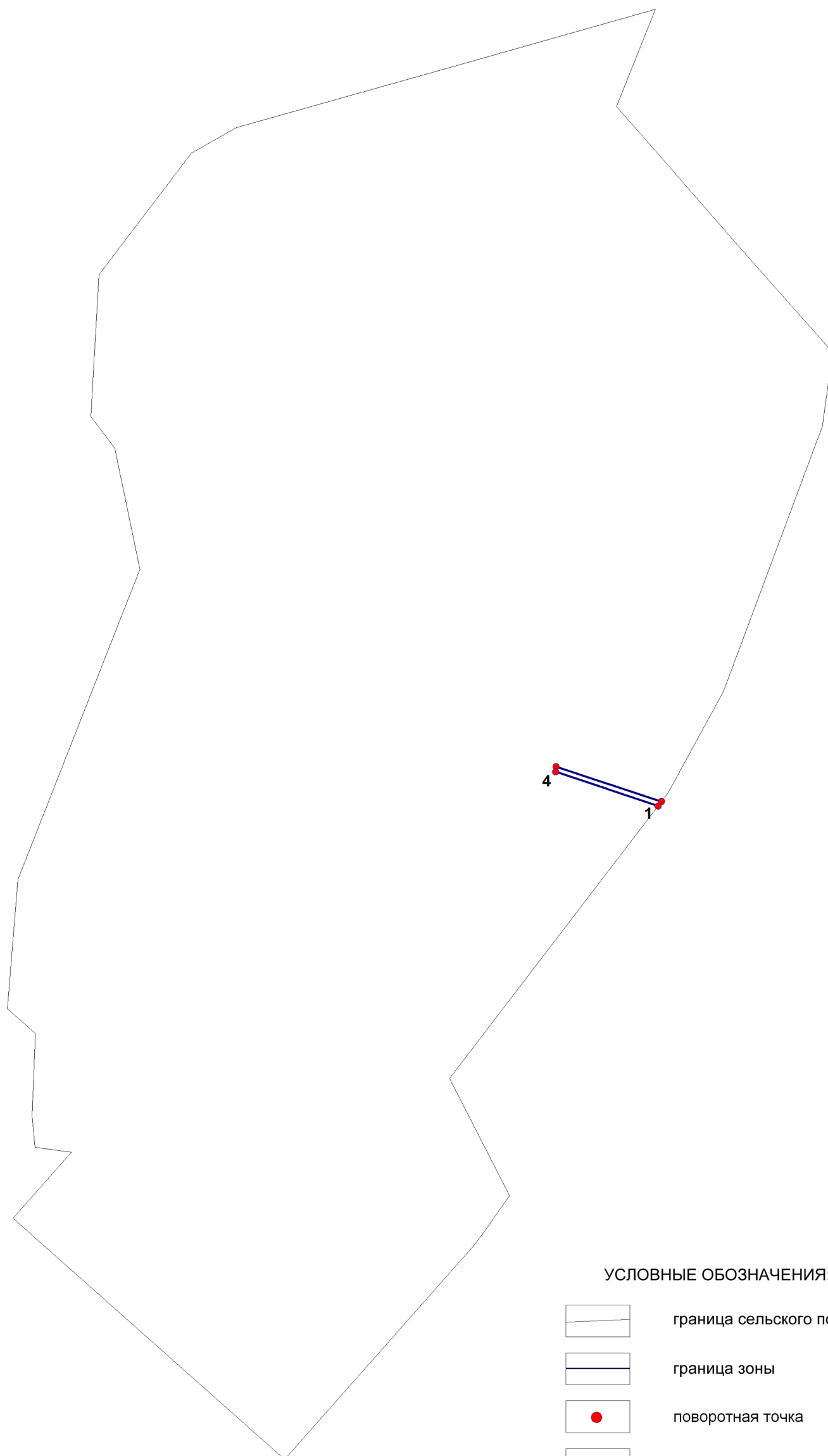


## ОПИСАНИЕ МЕСТОПОЛОЖЕНИЯ ГРАНИЦ ТЕРРИТОРИАЛЬНЫХ ЗОН





## Территориальная зона П-2 (производственная)

Сведения об объекте					
№ п/п	Характеристики объекта		Описание характеристик		
1	Местоположение объекта		Село Аблаево сельское поселение Какрыбашевский сельсовет МР Туймазинский район РБ		
2	Площадь объекта		866		
Сведения о местоположении границ объекта					
1	Система координат МСК-02 зона 1				
2	Сведения о характерных точках границ объекта				
Обозначение характерных точек границ	Координаты		Метод определения координат характерной точки	Средняя квадратическая погрешность положения характерной точки	Описание обозначения точки на местности (при наличии)
	X	Y			
1	662317,5477	1210674,9992	Картометрический		
2	662323,0871	1210679,2355	Картометрический		
3	662366,1700	1210549,0100	Картометрический		
4	662359,7900	1210548,5000	Картометрический		
1	662317,5477	1210674,9992	Картометрический		

с.Аблаево сельское поселение Какрыбашевский сельсовет  
муниципального района Туймазинский район Республики Башкортостан  
План границ территориальной зоны П-2



УСЛОВНЫЕ ОБОЗНАЧЕНИЯ:

- |   |                             |
|---|-----------------------------|
|  | граница сельского поселения |
|  | граница зоны                |
|  | поворотная точка            |
|  | номер поворотной точки      |