





**ОПИСАНИЕ МЕСТОПОЛОЖЕНИЯ ГРАНИЦ ТЕРРИТОРИАЛЬНЫХ ЗОН
Территориальная зона СП-1 (объектов специального назначения)**

Сведения об объекте					
№ п/п	Характеристики объекта		Описание характеристик		
1	Местоположение объекта		Село Аблаево сельское поселение Какрыбашевский сельсовет МР Туймазинский район РБ		
2	Площадь объекта		14137		
Сведения о местоположении границ объекта					
1	Система координат МСК-02 зона 1				
2	Сведения о характерных точках границ объекта				
Обозначение характерных точек границ	Координаты		Метод определения координат характерной точки	Средняя квадратическая погрешность положения характерной точки	Описание обозначения точки на местности (при наличии)
	X	Y			
1	662982,98	1210188,06	Картометрический		
2	662987,08	1210191,84	Картометрический		
3	662999,96	1210193,39	Картометрический		
4	663032,32	1210197,09	Картометрический		
5	663042,94	1210200,92	Картометрический		
6	663073,55	1210202,03	Картометрический		
7	663101,13	1210200,95	Картометрический		
8	663128,15	1210197,38	Картометрический		
9	663163,88	1210191,33	Картометрический		
10	663153,64	1210155,33	Картометрический		
11	663127,08	1210107,76	Картометрический		
12	663109,33	1210100	Картометрический		
13	663039,52	1210089,97	Картометрический		
1	662982,98	1210188,06	Картометрический		

с.Аблаево сельское поселение Какрыбашевский сельсовет
муниципального района Туймазинский район Республики Башкортостан
План границ территориальной зоны СП-1



УСЛОВНЫЕ ОБОЗНАЧЕНИЯ:

- | | |
|---|-----------------------------|
|  | граница сельского поселения |
|  | граница зоны |
|  | поворотная точка |
|  | номер поворотной точки |