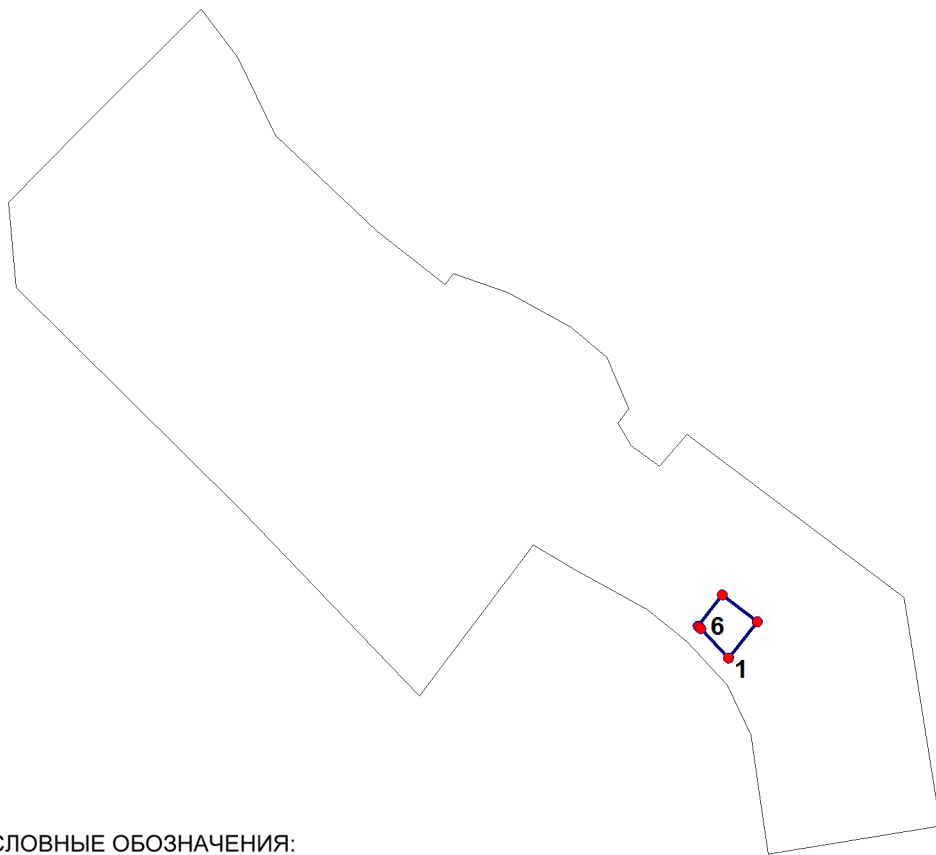






**ОПИСАНИЕ МЕСТОПОЛОЖЕНИЯ ГРАНИЦ ТЕРРИТОРИАЛЬНЫХ ЗОН  
Территориальная зона ОД-1 (общественно-деловая)**

Сведения об объекте					
№ п/п	Характеристики объекта		Описание характеристик		
1	Местоположение объекта		Деревня Балагач-Куль сельское поселение Какрыбашевский сельсовет МР Туймазинский район РБ		
2	Площадь объекта		1150		
Сведения о местоположении границ объекта					
1	Система координат МСК-02 зона 1				
2	Сведения о характерных точках границ объекта				
Обозначение характерных точек границ	Координаты		Метод определения координат характерной точки	Средняя квадратическая погрешность положения характерной точки	Описание обозначения точки на местности (при наличии)
	X	Y			
1	654902,0284	1215052,694	Картометрический		
2	654930,4665	1215075,255	Картометрический		
3	654951,4779	1215047,827	Картометрический		
4	654926,9947	1215028,913	Картометрический		
5	654926,5196	1215029,499	Картометрический		
6	654925,1403	1215030,983	Картометрический		
1	654902,0284	1215052,694	Картометрический		

д.Балагач-Куль сельское поселение Какрыбашевский сельсовет  
муниципального района Туймазинский район Республики Башкортостан  
План границ территориальной зоны ОД-1



УСЛОВНЫЕ ОБОЗНАЧЕНИЯ:

- |   |                             |
|---|-----------------------------|
|  | граница сельского поселения |
|  | граница зоны                |
|  | поворотная точка            |
|  | номер поворотной точки      |