

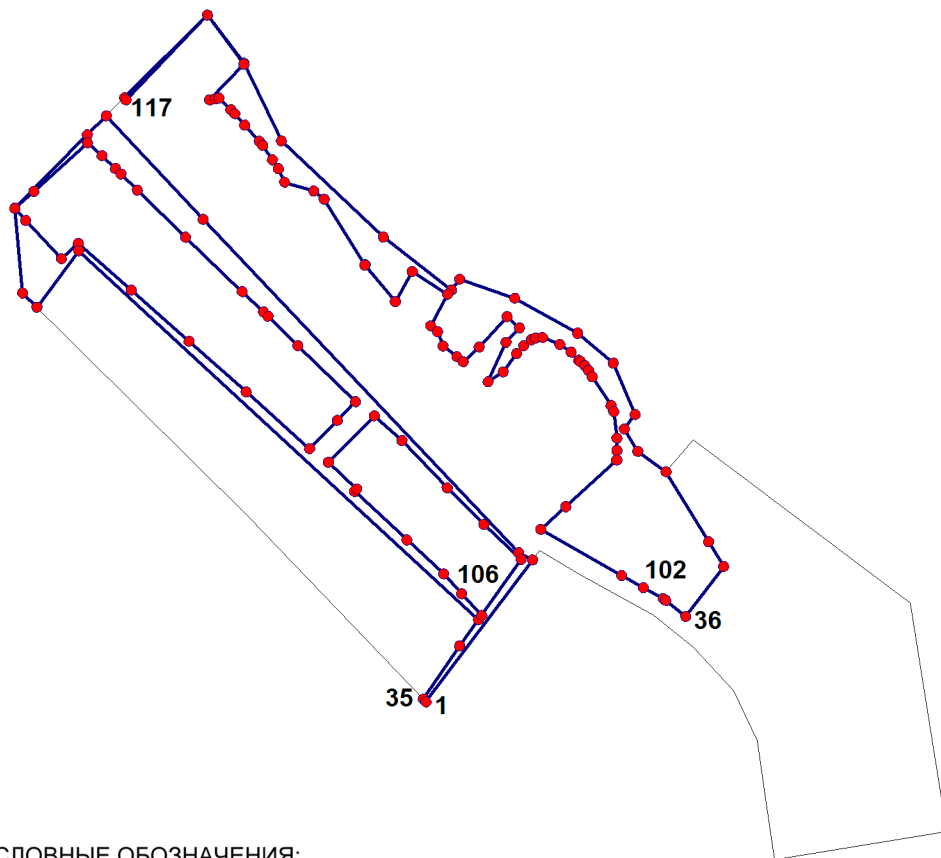
**ОПИСАНИЕ МЕСТОПОЛОЖЕНИЯ ГРАНИЦ ТЕРРИТОРИАЛЬНЫХ ЗОН
Территориальная зона Р-1 (зеленых насаждений общего пользования)**

Сведения об объекте					
№ п/п	Характеристики объекта		Описание характеристик		
1	Местоположение объекта		Деревня Балагач-Куль сельское поселение Какрыбашевский сельсовет МР Туймазинский район РБ		
2	Площадь объекта		32146		
Сведения о местоположении границ объекта					
1	Система координат МСК-02 зона 1				
2	Сведения о характерных точках границ объекта				
Обозначение характерных точек границ	Координаты		Метод определения координат характерной точки	Средняя квадратическая погрешность положения характерной точки	Описание обозначения точки на местности (при наличии)
	Х	У			
1	654872,2600	1214811,3800	Картометрический		
2	654983,2190	1214894,7052	Картометрический		
3	654988,8905	1214883,7293	Картометрический		
4	655249,3000	1214637,3000	Картометрический		
5	655330,0697	1214561,6380	Картометрический		
6	655315,3300	1214546,8400	Картометрический		
7	655257,9300	1214490,2800	Картометрический		
8	655257,9207	1214490,2808	Картометрический		
9	655271,1400	1214505,1400	Картометрический		
10	655308,8700	1214547,0900	Картометрический		
11	655298,9500	1214558,2800	Картометрический		
12	655288,8700	1214568,7300	Картометрический		
13	655284,5600	1214573,1100	Картометрический		
14	655272,0100	1214585,9500	Картометрический		
15	655235,2200	1214623,5500	Картометрический		
16	655192,6900	1214667,8400	Картометрический		
17	655176,8900	1214684,5000	Картометрический		
18	655173,4800	1214688,0900	Картометрический		
19	655150,5200	1214711,3300	Картометрический		
20	655106,7500	1214756,2800	Картометрический		
21	655092,2100	1214742,0600	Картометрический		
22	655070,1200	1214720,4400	Картометрический		
23	655114,4000	1214670,9500	Картометрический		
24	655153,9200	1214626,3100	Картометрический		
25	655193,9000	1214581,1300	Картометрический		
26	655230,4908	1214539,7726	Картометрический		
27	655218,6000	1214526,5700	Картометрический		
28	655248,4700	1214498,7600	Картометрический		
29	655257,9189	1214490,2810	Картометрический		
30	655191,6300	1214496,2600	Картометрический		
31	655180,5158	1214507,4970	Картометрический		
32	655224,7200	1214540,1200	Картометрический		
33	654936,3800	1214852,4400	Картометрический		
34	654915,9900	1214837,6700	Картометрический		
35	654874,4272	1214809,3054	Картометрический		
1	654872,2600	1214811,3800	Картометрический		
36	654938,8382	1215014,3120	Картометрический		
37	654978,1131	1215043,9653	Картометрический		
38	654997,3700	1215032,2400	Картометрический		
39	655052,0600	1214998,9400	Картометрический		





40	655068,0300	1214976,8600	Картометрический		
41	655085,5500	1214966,3400	Картометрический		
42	655096,7600	1214974,9100	Картометрический		
43	655137,0000	1214957,7400	Картометрический		
44	655160,2900	1214929,8200	Картометрический		
45	655187,6700	1214880,6900	Картометрический		
46	655202,5900	1214837,7100	Картометрический		
47	655194,0100	1214831,2300	Картометрический		
48	655235,4100	1214778,1100	Картометрический		
49	655310,5400	1214698,4600	Картометрический		
50	655371,2400	1214669,3700	Картометрический		
51	655408,8200	1214640,7000	Картометрический		
52	655370,4000	1214669,0100	Картометрический		
53	655342,5000	1214642,3100	Картометрический		
54	655343,4500	1214647,0000	Картометрический		
55	655343,9700	1214649,6600	Картометрический		
56	655334,8300	1214658,8800	Картометрический		
57	655331,7000	1214662,0300	Картометрический		
58	655322,8300	1214669,8700	Картометрический		
59	655310,1900	1214681,0500	Картометрический		
60	655307,0400	1214683,8400	Картометрический		
61	655295,7200	1214691,4700	Картометрический		
62	655288,7900	1214696,1400	Картометрический		
63	655278,2200	1214700,9200	Картометрический		
64	655271,2900	1214723,7700	Картометрический		
65	655264,9400	1214731,8400	Картометрический		
66	655213,6800	1214763,8400	Картометрический		
67	655213,4900	1214763,5900	Картометрический		
68	655184,9200	1214787,4700	Картометрический		
69	655208,3600	1214800,6700	Картометрический		
70	655190,6100	1214828,3900	Картометрический		
71	655166,0300	1214815,0500	Картометрический		
72	655161,5100	1214820,4700	Картометрический		
73	655150,2600	1214824,6900	Картометрический		
74	655141,8200	1214835,6100	Картометрический		
75	655137,8800	1214840,5200	Картометрический		
76	655149,4500	1214853,0200	Картометрический		
77	655173,2000	1214874,7300	Картометрический		
78	655164,3100	1214884,3600	Картометрический		
79	655153,1200	1214873,8400	Картометрический		
80	655122,3600	1214859,9100	Картометрический		
81	655130,1100	1214871,7200	Картометрический		
82	655144,4000	1214882,2500	Картометрический		
83	655150,5100	1214887,6300	Картометрический		
84	655155,2300	1214893,6300	Картометрический		
85	655156,6100	1214897,0300	Картометрический		
86	655156,8600	1214902,4500	Картометрический		
87	655151,5600	1214916,0200	Картометрический		
88	655145,4900	1214924,6900	Картометрический		
89	655139,0900	1214930,7300	Картометрический		
90	655138,1300	1214931,9500	Картометрический		
91	655135,0200	1214935,4100	Картометрический		
92	655131,1100	1214938,4100	Картометрический		
93	655126,2300	1214941,2300	Картометрический		
94	655103,7300	1214955,9800	Картометрический		
95	655098,9700	1214957,9500	Картометрический		

96	655078,2300	1214960,4500	Картометрический		
97	655068,6300	1214960,4400	Картометрический		
98	655061,1300	1214960,4300	Картометрический		
99	655024,7400	1214920,5100	Картометрический		
100	655006,9940	1214900,9953	Картометрический		
101	654970,9113	1214964,1770	Картометрический		
102	654961,4353	1214981,2526	Картометрический		
103	654952,9358	1214996,5685	Картометрический		
104	654951,4696	1214998,7392	Картометрический		
36	654938,8382	1215014,3120	Картометрический		
105	654939,7300	1214854,8000	Картометрический		
106	654956,7700	1214839,2800	Картометрический		
107	654972,2500	1214825,3000	Картометрический		
108	654998,7900	1214796,4700	Картометрический		
109	655036,7400	1214755,7100	Картометрический		
110	655038,5221	1214757,3699	Картометрический		
111	655059,5200	1214735,1900	Картометрический		
112	655095,7100	1214771,1100	Картометрический		
113	655076,3000	1214792,6100	Картометрический		
114	655039,3600	1214828,0000	Картометрический		
115	655010,7900	1214856,5500	Картометрический		
116	654983,6400	1214885,7800	Картометрический		
105	654939,7300	1214854,8000	Картометрический		
117	655342,4900	1214577,1700	Картометрический		
118	655408,8200	1214640,7000	Картометрический		
119	655344,2500	1214575,8745	Картометрический		
117	655342,4900	1214577,1700	Картометрический		

д.Балагач-Куль сельское поселение Какрыбашевский сельсовет
муниципального района Туймазинский район Республики Башкортостан
План границ территориальной зоны Р-1



УСЛОВНЫЕ ОБОЗНАЧЕНИЯ:

- | | |
|---|-----------------------------|
|  | граница сельского поселения |
|  | граница зоны |
|  | поворотная точка |
|  | номер поворотной точки |