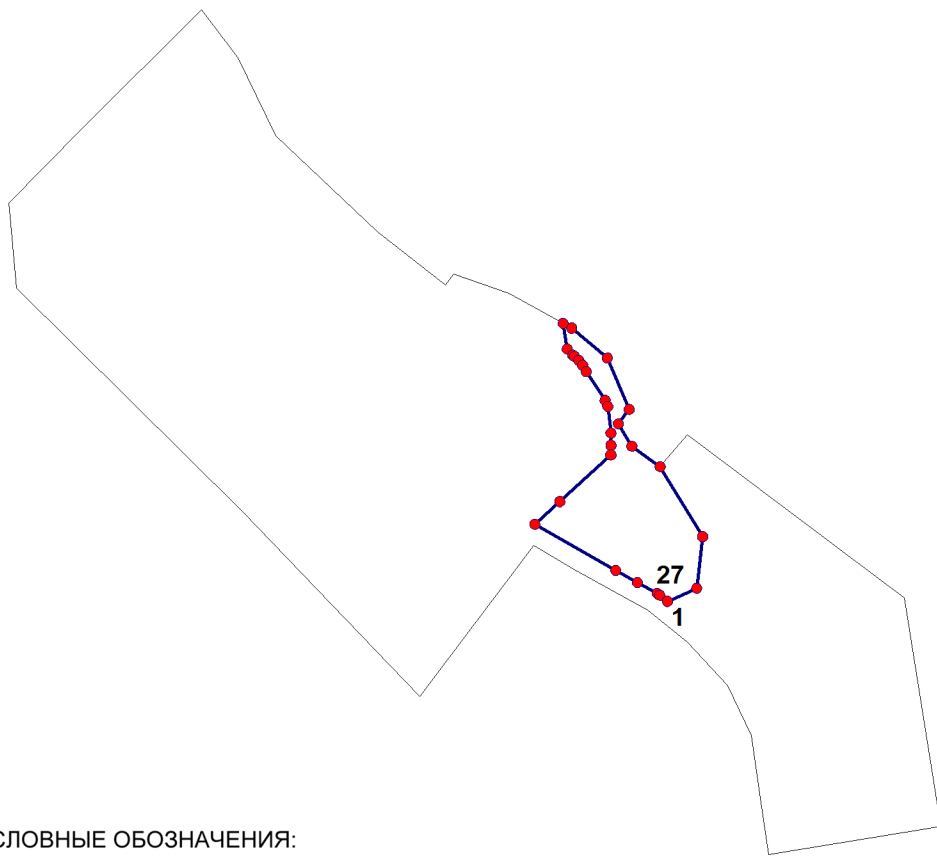


## ОПИСАНИЕ МЕСТОПОЛОЖЕНИЯ ГРАНИЦ ТЕРРИТОРИАЛЬНЫХ ЗОН





## Территориальная зона Р-2 (лесов)

Сведения об объекте					
№ п/п	Характеристики объекта		Описание характеристик		
1	Местоположение объекта		Деревня Балагач-Куль сельское поселение Какрыбашевский сельсовет МР Туймазинский район РБ		
2	Площадь объекта		10352		
Сведения о местоположении границ объекта					
1	Система координат МСК-02 зона 1				
2	Сведения о характерных точках границ объекта				
Обозначение характерных точек границ	Координаты		Метод определения координат характерной точки	Средняя квадратическая погрешность положения характерной точки	Описание обозначения точки на местности (при наличии)
	X	Y			
1	654946,6962	1215004,6241	Картометрический		
2	654956,9500	1215027,4900	Картометрический		
3	654997,3700	1215032,2400	Картометрический		
4	655052,0600	1214998,9400	Картометрический		
5	655068,0300	1214976,8600	Картометрический		
6	655085,5500	1214966,3400	Картометрический		
7	655096,7600	1214974,9100	Картометрический		
8	655137,0000	1214957,7400	Картометрический		
9	655160,2900	1214929,8200	Картометрический		
10	655164,0544	1214923,0653	Картометрический		
11	655143,8288	1214926,2577	Картометрический		
12	655139,0900	1214930,7300	Картометрический		
13	655138,1300	1214931,9500	Картометрический		
14	655135,0200	1214935,4100	Картометрический		
15	655131,1100	1214938,4100	Картометрический		
16	655126,2300	1214941,2300	Картометрический		
17	655103,7300	1214955,9800	Картометрический		
18	655098,9700	1214957,9500	Картометрический		
19	655078,2300	1214960,4500	Картометрический		
20	655068,6300	1214960,4400	Картометрический		
21	655061,1300	1214960,4300	Картометрический		
22	655024,7400	1214920,5100	Картометрический		
23	655006,9940	1214900,9953	Картометрический		
24	654970,9113	1214964,1770	Картометрический		
25	654961,4353	1214981,2526	Картометрический		
26	654952,9358	1214996,5685	Картометрический		
27	654951,4696	1214998,7392	Картометрический		
1	654946,6962	1215004,6241	Картометрический		

д.Балагач-Куль сельское поселение Какрыбашевский сельсовет  
муниципального района Туймазинский район Республики Башкортостан  
План границ территориальной зоны Р-2



УСЛОВНЫЕ ОБОЗНАЧЕНИЯ:

- |                                                                                     |                             |
|-------------------------------------------------------------------------------------|-----------------------------|
|  | граница сельского поселения |
|  | граница зоны                |
|  | поворотная точка            |
|  | номер поворотной точки      |