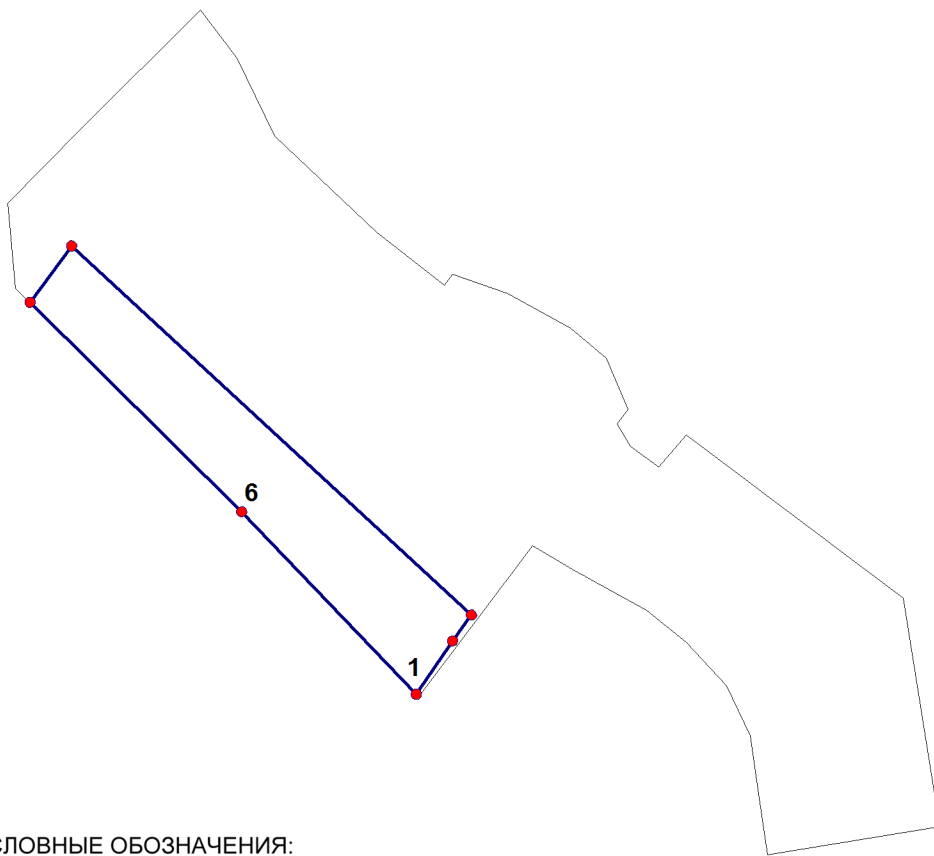






**ОПИСАНИЕ МЕСТОПОЛОЖЕНИЯ ГРАНИЦ ТЕРРИТОРИАЛЬНЫХ ЗОН  
Территориальная зона С-1 (сельскохозяйственная)**

Сведения об объекте					
№ п/п	Характеристики объекта		Описание характеристик		
1	Местоположение объекта		Деревня Балагач-Куль сельское поселение Какрыбашевский сельсовет МР Туймазинский район РБ		
2	Площадь объекта		26912		
Сведения о местоположении границ объекта					
1	Система координат МСК-02 зона 1				
2	Сведения о характерных точках границ объекта				
Обозначение характерных точек границ	Координаты		Метод определения координат характерной точки	Средняя квадратическая погрешность положения характерной точки	Описание обозначения точки на местности (при наличии)
	Х	У			
1	654874,4272	1214809,3054	Картометрический		
2	654915,9900	1214837,6700	Картометрический		
3	654936,3800	1214852,4400	Картометрический		
4	655224,7200	1214540,1200	Картометрический		
5	655180,5158	1214507,4970	Картометрический		
6	655016,9400	1214672,8800	Картометрический		
1	654874,4272	1214809,3054	Картометрический		

д.Балагач-Куль сельское поселение Какрыбашевский сельсовет  
муниципального района Туймазинский район Республики Башкортостан  
План границ территориальной зоны С-1



УСЛОВНЫЕ ОБОЗНАЧЕНИЯ:

- |   |                             |
|---|-----------------------------|
|  | граница сельского поселения |
|  | граница зоны                |
|  | поворотная точка            |
|  | номер поворотной точки      |