


ОПИСАНИЕ МЕСТОПОЛОЖЕНИЯ ГРАНИЦ ТЕРРИТОРИАЛЬНЫХ ЗОН

Территориальная зона СП-2 (санитарно-защитных зон)





Сведения об объекте					
№ п/п	Характеристики объекта		Описание характеристик		
1	Местоположение объекта		Деревня Балагач-Куль сельское поселение Какрыбашевский сельсовет МР Туймазинский район РБ		
2	Площадь объекта		42583		
Сведения о местоположении границ объекта					
1	Система координат МСК-02 зона 1				
2	Сведения о характерных точках границ объекта				
Обозначение характерных точек границ	Координаты		Метод определения координат характерной точки	Средняя квадратическая погрешность положения характерной точки	Описание обозначения точки на местности (при наличии)
	X	Y			
1	655062,6671	1214960,4	Картометрический		
2	655061,098	1215041,066	Картометрический		
3	655076,8328	1215020,16	Картометрический		
4	655052,06	1214998,94	Картометрический		
5	655068,03	1214976,86	Картометрический		
6	655085,55	1214966,34	Картометрический		
7	655096,76	1214974,91	Картометрический		
8	655137	1214957,74	Картометрический		
9	655160,29	1214929,82	Картометрический		
10	655187,67	1214880,69	Картометрический		
11	655202,59	1214837,71	Картометрический		
12	655194,01	1214831,23	Картометрический		
13	655235,41	1214778,11	Картометрический		
14	655310,54	1214698,46	Картометрический		
15	655344,2608	1214682,3	Картометрический		
16	655371,24	1214669,37	Картометрический		
17	655406,8472	1214642,205	Картометрический		
18	655408,82	1214640,7	Картометрический		
19	655399,7907	1214631,635	Картометрический		
20	655380,8217	1214612,591	Картометрический		
21	655335,256	1214566,845	Картометрический		
22	655320,7068	1214552,238	Картометрический		
23	655315,33	1214546,84	Картометрический		
24	655257,93	1214490,28	Картометрический		
25	655198,953	1214495,6	Картометрический		
26	655193,6619	1214496,077	Картометрический		
27	655191,63	1214496,26	Картометрический		
28	655186,6665	1214501,278	Картометрический		
29	655193,7065	1214498,508	Картометрический		
30	655219,4691	1214562,51	Картометрический		
31	655260,28	1214607,667	Картометрический		
32	655213,6928	1214648,613	Картометрический		
33	655226,896	1214663,636	Картометрический		
34	655273,6913	1214622,507	Картометрический		
35	655287,1851	1214637,438	Картометрический		
36	655272,9826	1214656,224	Картометрический		
37	655269,9529	1214662,804	Картометрический		
38	655261,5991	1214673,266	Картометрический		
39	655259,2923	1214675,839	Картометрический		
40	655244,2181	1214685,191	Картометрический		

41	655230,8381	1214696,861	Картометрический		
42	655215,9267	1214717,876	Картометрический		
43	655214,9007	1214720,44	Картометрический		
44	655211,6593	1214723,982	Картометрический		
45	655195,2754	1214734,825	Картометрический		
46	655172,9624	1214764,843	Картометрический		
47	655169,9024	1214775,013	Картометрический		
48	655169,0147	1214778,337	Картометрический		
49	655154,0424	1214799,055	Картометрический		
50	655150,6005	1214804,454	Картометрический		
51	655141,8105	1214820,194	Картометрический		
52	655138,016	1214828,563	Картометрический		
53	655131,376	1214847,213	Картометрический		
54	655128,9645	1214856,462	Картометрический		
55	655124,7545	1214881,282	Картометрический		
56	655124,0712	1214887,314	Картометрический		
57	655123,0609	1214904,839	Картометрический		
58	655122,0148	1214905,707	Картометрический		
59	655109,3082	1214916,246	Картометрический		
60	655104,2583	1214921,003	Картометрический		
61	655091,1337	1214935,03	Картометрический		
1	655062,6671	1214960,4	Картометрический		

д.Балагач-Куль сельское поселение Какрыбашевский сельсовет
муниципального района Туймазинский район Республики Башкортостан
План границ территориальной зоны СП-2



УСЛОВНЫЕ ОБОЗНАЧЕНИЯ:

-  граница сельского поселения
-  граница зоны
-  поворотная точка
-  номер поворотной точки