

ОПИСАНИЕ МЕСТОПОЛОЖЕНИЯ ГРАНИЦ ТЕРРИТОРИАЛЬНЫХ ЗОН

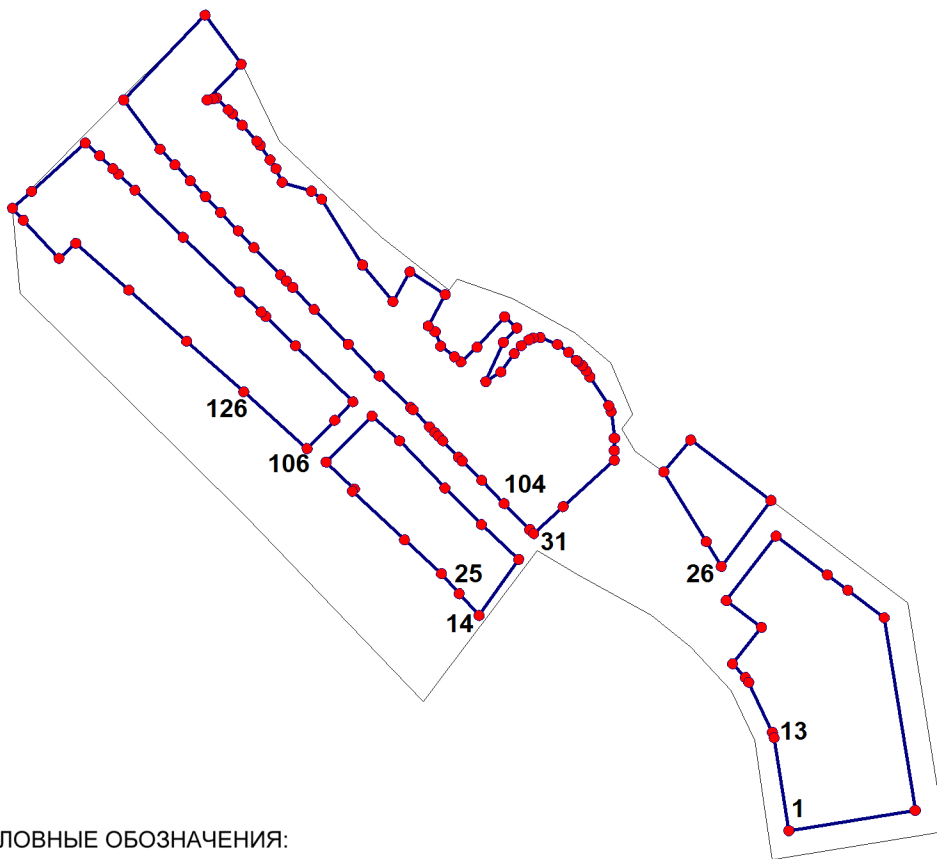
Территориальная зона Ж-1 (жилая)

Сведения об объекте					
№ п/п	Характеристики объекта		Описание характеристик		
1	Местоположение объекта		Деревня Балагач-Куль сельское поселение Какрыбашевский сельсовет МР Туймазинский район РБ		
2	Площадь объекта		86641		
Сведения о местоположении границ объекта					
1	Система координат МСК-02 зона 1				
2	Сведения о характерных точках границ объекта				
Обозначение характерных точек границ	Координаты		Метод определения координат характерной точки	Средняя квадратическая погрешность положения характерной точки	Описание обозначения точки на местности (при наличии)
	X	Y			
№	X	Y	Картометрический		
1	654771,6036	1215096,7348	Картометрический		
2	654787,4935	1215195,4642	Картометрический		
3	654938,1137	1215171,2228	Картометрический		
4	654959,5836	1215142,7468	Картометрический		
5	654971,6241	1215126,7772	Картометрический		
6	655001,8247	1215086,7216	Картометрический		
7	654951,4779	1215047,8273	Картометрический		
8	654930,4665	1215075,2552	Картометрический		
9	654902,0284	1215052,6944	Картометрический		
10	654891,3003	1215062,7726	Картометрический		
11	654887,4499	1215065,3967	Картометрический		
12	654848,4899	1215083,8467	Картометрический		
13	654844,1922	1215085,1391	Картометрический		
1	654771,6036	1215096,7348	Картометрический		
14	654939,7300	1214854,8000	Картометрический		
15	654983,6400	1214885,7800	Картометрический		
16	655010,7900	1214856,5500	Картометрический		
17	655039,3600	1214828,0000	Картометрический		
18	655076,3000	1214792,6100	Картометрический		
19	655095,7100	1214771,1100	Картометрический		
20	655059,5200	1214735,1900	Картометрический		
21	655038,5221	1214757,3699	Картометрический		
22	655036,7400	1214755,7100	Картометрический		
23	654998,7900	1214796,4700	Картометрический		
24	654972,2500	1214825,3000	Картометрический		
25	654956,7700	1214839,2800	Картометрический		
14	654939,7300	1214854,8000	Картометрический		
26	654978,1131	1215043,9653	Картометрический		
27	655029,6371	1215082,8669	Картометрический		
28	655076,8328	1215020,1601	Картометрический		
29	655052,0600	1214998,9400	Картометрический		
30	654997,3700	1215032,2400	Картометрический		
26	654978,1131	1215043,9653	Картометрический		
31	655003,6700	1214897,3400	Картометрический		
32	655024,7400	1214920,5100	Картометрический		
33	655061,1300	1214960,4300	Картометрический		
34	655068,6300	1214960,4400	Картометрический		
35	655078,2300	1214960,4500	Картометрический		
36	655098,9700	1214957,9500	Картометрический		





37	655103,7300	1214955,9800	Картометрический		
38	655126,2300	1214941,2300	Картометрический		
39	655131,1100	1214938,4100	Картометрический		
40	655135,0200	1214935,4100	Картометрический		
41	655138,1300	1214931,9500	Картометрический		
42	655139,0900	1214930,7300	Картометрический		
43	655145,4900	1214924,6900	Картометрический		
44	655151,5600	1214916,0200	Картометрический		
45	655156,8600	1214902,4500	Картометрический		
46	655156,6100	1214897,0300	Картометрический		
47	655155,2300	1214893,6300	Картометрический		
48	655150,5100	1214887,6300	Картометрический		
49	655144,4000	1214882,2500	Картометрический		
50	655130,1100	1214871,7200	Картометрический		
51	655122,3600	1214859,9100	Картометрический		
52	655153,1200	1214873,8400	Картометрический		
53	655164,3100	1214884,3600	Картометрический		
54	655173,2000	1214874,7300	Картометрический		
55	655149,4500	1214853,0200	Картометрический		
56	655137,8800	1214840,5200	Картометрический		
57	655141,8200	1214835,6100	Картометрический		
58	655150,2600	1214824,6900	Картометрический		
59	655161,5100	1214820,4700	Картометрический		
60	655166,0300	1214815,0500	Картометрический		
61	655190,6100	1214828,3900	Картометрический		
62	655208,3600	1214800,6700	Картометрический		
63	655184,9200	1214787,4700	Картометрический		
64	655213,4900	1214763,5900	Картометрический		
65	655213,6800	1214763,8400	Картометрический		
66	655264,9400	1214731,8400	Картометрический		
67	655271,2900	1214723,7700	Картометрический		
68	655278,2200	1214700,9200	Картометрический		
69	655288,7900	1214696,1400	Картометрический		
70	655295,7200	1214691,4700	Картометрический		
71	655307,0400	1214683,8400	Картометрический		
72	655310,1900	1214681,0500	Картометрический		
73	655322,8300	1214669,8700	Картометрический		
74	655331,7000	1214662,0300	Картометрический		
75	655334,8300	1214658,8800	Картометрический		
76	655343,9700	1214649,6600	Картометрический		
77	655343,4500	1214647,0000	Картометрический		
78	655342,5000	1214642,3100	Картометрический		
79	655370,4000	1214669,0100	Картометрический		
80	655408,8200	1214640,7000	Картометрический		
81	655342,4900	1214577,1700	Картометрический		
82	655304,0300	1214605,4800	Картометрический		
83	655291,8500	1214617,1400	Картометрический		
84	655279,3000	1214629,1400	Картометрический		
85	655266,9300	1214640,9700	Картометрический		
86	655254,4700	1214652,8900	Картометрический		
87	655240,2200	1214666,5200	Картометрический		
88	655227,1300	1214678,8800	Картометрический		
89	655205,7500	1214699,7000	Картометрический		
90	655201,0100	1214704,1300	Картометрический		
91	655195,9300	1214709,2800	Картометрический		
92	655178,8100	1214725,9400	Картометрический		

93	655151,4600	1214752,6100	Картометрический		
94	655126,6700	1214776,8400	Картометрический		
95	655102,3000	1214801,2300	Картометрический		
96	655100,5300	1214803,1700	Картометрический		
97	655087,0200	1214815,9800	Картометрический		
98	655082,6300	1214820,1600	Картометрический		
99	655079,7800	1214822,9800	Картометрический		
100	655076,1700	1214826,3900	Картометрический		
101	655063,3000	1214838,5200	Картометрический		
102	655060,3400	1214841,5900	Картометрический		
103	655045,2900	1214856,8000	Картометрический		
104	655027,1800	1214874,3000	Картометрический		
105	655006,8800	1214894,1900	Картометрический		
31	655003,6700	1214897,3400	Картометрический		
106	655070,1200	1214720,4400	Картометрический		
107	655092,2100	1214742,0600	Картометрический		
108	655106,7500	1214756,2800	Картометрический		
109	655150,5200	1214711,3300	Картометрический		
110	655173,4800	1214688,0900	Картометрический		
111	655176,8900	1214684,5000	Картометрический		
112	655192,6900	1214667,8400	Картометрический		
113	655235,2200	1214623,5500	Картометрический		
114	655272,0100	1214585,9500	Картометрический		
115	655284,5600	1214573,1100	Картометрический		
116	655288,8700	1214568,7300	Картометрический		
117	655298,9500	1214558,2800	Картометрический		
118	655308,8700	1214547,0900	Картометрический		
119	655271,1400	1214505,1400	Картометрический		
120	655257,9200	1214490,2800	Картометрический		
121	655248,4700	1214498,7600	Картометрический		
122	655218,6000	1214526,5700	Картометрический		
123	655230,4908	1214539,7726	Картометрический		
124	655193,9000	1214581,1300	Картометрический		
125	655153,9200	1214626,3100	Картометрический		
126	655114,4000	1214670,9500	Картометрический		
106	655070,1200	1214720,4400	Картометрический		

д.Балагач-Куль сельское поселение Какрыбашевский сельсовет
муниципального района Туймазинский район Республики Башкортостан
План границ территориальной зоны Ж-1



УСЛОВНЫЕ ОБОЗНАЧЕНИЯ:

-  граница сельского поселения
-  граница зоны
-  поворотная точка
-  номер поворотной точки