

## ОПИСАНИЕ МЕСТОПОЛОЖЕНИЯ ГРАНИЦ ТЕРРИТОРИАЛЬНЫХ ЗОН





## Территориальная зона Р-2 (лесов)

Сведения об объекте					
№ п/п	Характеристики объекта		Описание характеристик		
1	Местоположение объекта		Деревня Бятки сельское поселение Какрыбашевский сельсовет МР Туймазинский район РБ		
2	Площадь объекта		11543		
Сведения о местоположении границ объекта					
1	Система координат МСК-02 зона 1				
2	Сведения о характерных точках границ объекта				
Обозначение характерных точек границ	Координаты		Метод определения координат характерной точки	Средняя квадратическая погрешность положения характерной точки	Описание обозначения точки на местности (при наличии)
	X	Y			
1	663942,5900	1209785,9700	Картометрический		
2	663974,9144	1209937,9262	Картометрический		
3	663997,5200	1209936,5900	Картометрический		
4	664004,9400	1209933,8400	Картометрический		
5	663995,0428	1209902,0771	Картометрический		
6	663993,4200	1209898,0600	Картометрический		
7	663991,9435	1209892,1306	Картометрический		
8	663989,2200	1209883,3900	Картометрический		
9	663981,3800	1209858,2200	Картометрический		
10	663983,4615	1209858,0672	Картометрический		
11	663983,3800	1209857,7400	Картометрический		
12	663995,6844	1209857,1697	Картометрический		
13	664024,9600	1209855,0200	Картометрический		
14	664051,4000	1209845,4400	Картометрический		
15	664048,5006	1209835,9232	Картометрический		
16	664043,5000	1209825,8800	Картометрический		
17	664045,1886	1209825,0524	Картометрический		
18	664045,1300	1209824,8600	Картометрический		
19	664049,7718	1209822,8062	Картометрический		
20	664090,0221	1209803,0796	Картометрический		
21	664089,9600	1209802,0300	Картометрический		
22	664092,7770	1209801,7294	Картометрический		
23	664093,4900	1209801,3800	Картометрический		
24	664148,3900	1209792,8800	Картометрический		
25	664148,2000	1209771,5000	Картометрический		
26	664102,8300	1209777,2000	Картометрический		
27	663989,0900	1209789,2000	Картометрический		
28	663942,9073	1209785,9416	Картометрический		
1	663942,5900	1209785,9700	Картометрический		

д.Бятки сельское поселение Какрыбашевский сельсовет  
муниципального района Туймазинский район Республики Башкортостан  
План границ территориальной зоны Р-2



УСЛОВНЫЕ ОБОЗНАЧЕНИЯ:

- |                                                                                       |                             |
|---------------------------------------------------------------------------------------|-----------------------------|
|  | граница сельского поселения |
|  | граница зоны                |
|  | поворотная точка            |
|  | номер поворотной точки      |