

ОПИСАНИЕ МЕСТОПОЛОЖЕНИЯ ГРАНИЦ ТЕРРИТОРИАЛЬНЫХ ЗОН

Территориальная зона С-1 (сельскохозяйственная)

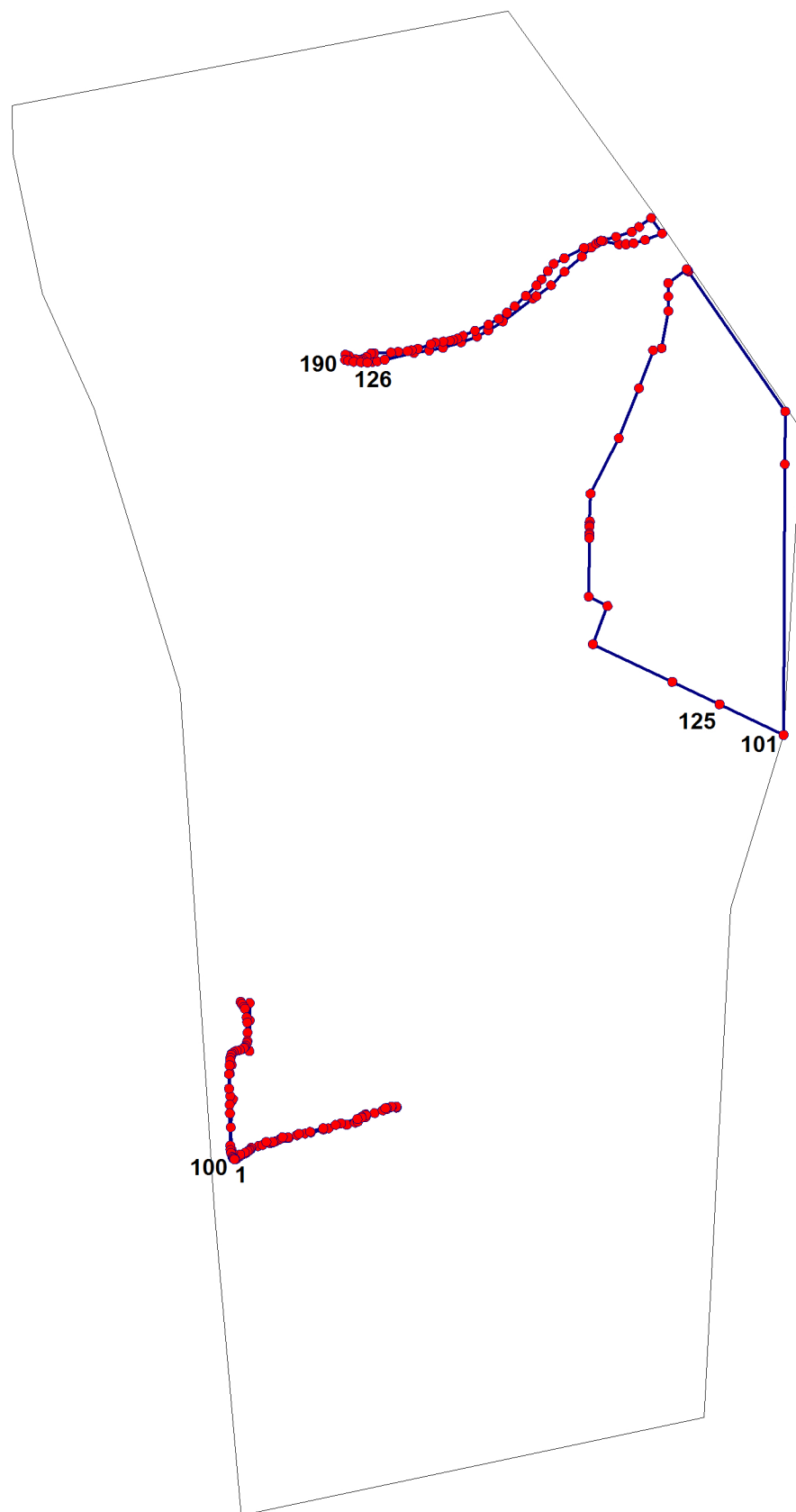
Сведения об объекте					
№ п/п	Характеристики объекта		Описание характеристик		
1	Местоположение объекта		Деревня Бятки сельское поселение Какрыбашевский сельсовет МР Туймазинский район РБ		
2	Площадь объекта		49796		
Сведения о местоположении границ объекта					
1	Система координат МСК-02 зона 1				
2	Сведения о характерных точках границ объекта				
Обозначение характерных точек границ	Координаты		Метод определения координат характерной точки	Средняя квадратическая погрешность положения характерной точки	Описание обозначения точки на местности (при наличии)
	Х	У			
1	664251,6600	1209779,9500	Картометрический		
2	664251,7500	1209780,9400	Картометрический		
3	664252,2900	1209781,8300	Картометрический		
4	664253,6300	1209783,4400	Картометрический		
5	664254,8400	1209784,9800	Картометрический		
6	664256,1300	1209787,3400	Картометрический		
7	664256,9900	1209789,2700	Картометрический		
8	664257,9100	1209790,9800	Картометрический		
9	664259,4500	1209792,6700	Картометрический		
10	664260,3400	1209793,9800	Картометрический		
11	664263,0700	1209800,8100	Картометрический		
12	664264,0700	1209804,1400	Картометрический		
13	664265,6500	1209810,6900	Картометрический		
14	664266,4700	1209813,0000	Картометрический		
15	664267,3600	1209815,9700	Картометрический		
16	664268,6600	1209818,5200	Картометрический		
17	664269,5400	1209820,6300	Картометрический		
18	664270,2200	1209824,8100	Картометрический		
19	664270,3800	1209826,7700	Картометрический		
20	664272,5200	1209833,8800	Картометрический		
21	664274,1100	1209841,2000	Картометрический		
22	664275,0500	1209846,1700	Картометрический		
23	664277,4800	1209856,8400	Картометрический		
24	664278,5700	1209861,6900	Картометрический		
25	664281,7000	1209877,4200	Картометрический		
26	664283,5100	1209884,4500	Картометрический		
27	664284,4600	1209886,8800	Картометрический		
28	664288,2900	1209893,5500	Картометрический		
29	664291,8100	1209901,3800	Картометрический		
30	664294,0300	1209908,4700	Картометрический		
31	664295,3900	1209912,1700	Картометрический		
32	664296,6000	1209920,5200	Картометрический		
33	664297,4300	1209920,3100	Картометрический		
34	664297,1700	1209916,0500	Картометрический		
35	664297,4800	1209915,9700	Картометрический		
36	664296,3200	1209911,9700	Картометрический		
37	664296,1000	1209910,9100	Картометрический		
38	664290,8900	1209893,6300	Картометрический		
39	664289,8800	1209893,9400	Картометрический		
40	664288,6500	1209889,9500	Картометрический		

41	664287,8300	1209890,1900	Картометрический		
42	664286,7500	1209886,4100	Картометрический		
43	664282,8900	1209872,2500	Картометрический		
44	664281,5900	1209867,5500	Картометрический		
45	664278,6600	1209856,7300	Картометрический		
46	664275,6200	1209845,5600	Картометрический		
47	664273,9000	1209835,6900	Картометрический		
48	664270,8800	1209826,3000	Картометрический		
49	664271,0200	1209821,5500	Картометрический		
50	664266,8700	1209813,0500	Картометрический		
51	664266,9800	1209807,4700	Картометрический		
52	664261,6600	1209794,4100	Картометрический		
53	664260,3200	1209793,5600	Картометрический		
54	664259,5300	1209792,5600	Картометрический		
55	664258,7100	1209791,1900	Картометрический		
56	664257,6000	1209788,8000	Картометрический		
57	664255,8300	1209784,6700	Картометрический		
58	664252,2800	1209780,0600	Картометрический		
59	664257,3300	1209778,4500	Картометрический		
60	664260,6900	1209777,0300	Картометрический		
61	664279,4600	1209776,6700	Картометрический		
62	664302,7600	1209777,7500	Картометрический		
63	664304,1000	1209778,6600	Картометрический		
64	664306,7300	1209776,2000	Картометрический		
65	664326,4600	1209775,9500	Картометрический		
66	664333,7800	1209777,5800	Картометрический		
67	664341,7200	1209777,3800	Картометрический		
68	664345,6900	1209792,9100	Картометрический		
69	664372,2000	1209793,1700	Картометрический		
70	664387,4500	1209793,2300	Картометрический		
71	664388,3700	1209785,2500	Картометрический		
72	664386,5400	1209786,4100	Картометрический		
73	664383,8100	1209788,0600	Картометрический		
74	664382,3300	1209788,9200	Картометрический		
75	664374,7300	1209790,4800	Картометрический		
76	664370,3000	1209790,9500	Картометрический		
77	664361,6200	1209791,2500	Картометрический		
78	664354,3500	1209790,9500	Картометрический		
79	664352,9100	1209790,6700	Картометрический		
80	664350,3100	1209789,7000	Картометрический		
81	664348,9100	1209788,7800	Картометрический		
82	664348,2500	1209788,0200	Картометрический		
83	664346,6000	1209784,7000	Картометрический		
84	664345,9500	1209781,6300	Картометрический		
85	664344,7200	1209779,0000	Картометрический		
86	664343,3800	1209777,4800	Картометрический		
87	664342,2500	1209776,9400	Картометрический		
88	664339,7900	1209776,3400	Картометрический		
89	664337,4100	1209776,1300	Картометрический		
90	664333,2000	1209775,6600	Картометрический		
91	664325,5400	1209775,1100	Картометрический		
92	664313,0000	1209775,0300	Картометрический		
93	664299,1200	1209775,6700	Картометрический		
94	664291,5000	1209775,9200	Картометрический		
95	664263,5500	1209776,1300	Картометрический		
96	664259,6100	1209776,4200	Картометрический		





97	664257,1300	1209776,9100	Картометрический		
98	664253,6400	1209778,1100	Картометрический		
99	664252,6500	1209778,7200	Картометрический		
100	664251,8200	1209779,3600	Картометрический		
1	664251,6600	1209779,9500	Картометрический		
101	664619,7000	1210256,1100	Картометрический		
102	664854,7400	1210257,3400	Картометрический		
103	664900,4800	1210257,5900	Картометрический		
104	665021,8500	1210173,5900	Картометрический		
105	665022,9100	1210172,8600	Картометрический		
106	665023,9800	1210172,1100	Картометрический		
107	665011,9200	1210156,1100	Картометрический		
108	665000,1600	1210156,2000	Картометрический		
109	664987,4800	1210156,2200	Картометрический		
110	664955,4400	1210150,3100	Картометрический		
111	664953,4900	1210143,0000	Картометрический		
112	664920,5800	1210130,6700	Картометрический		
113	664877,2500	1210113,1700	Картометрический		
114	664829,0700	1210088,6600	Картометрический		
115	664805,0400	1210087,9700	Картометрический		
116	664801,5200	1210087,8600	Картометрический		
117	664800,2900	1210087,8300	Картометрический		
118	664794,7900	1210087,6700	Картометрический		
119	664793,3800	1210087,6400	Картометрический		
120	664790,5700	1210087,6600	Картометрический		
121	664739,7900	1210087,0200	Картометрический		
122	664731,7000	1210103,4100	Картометрический		
123	664698,5200	1210090,8600	Картометрический		
124	664665,7700	1210159,6900	Картометрический		
125	664646,2700	1210200,6600	Картометрический		
101	664619,7000	1210256,1100	Картометрический		
126	664942,8900	1209895,1700	Картометрический		
127	664943,3400	1209899,4700	Картометрический		
128	664943,9200	1209903,6700	Картометрический		
129	664945,3100	1209910,1300	Картометрический		
130	664951,1700	1209935,6300	Картометрический		
131	664953,2300	1209948,9200	Картометрический		
132	664955,6600	1209960,8400	Картометрический		
133	664960,2200	1209976,5000	Картометрический		
134	664965,2300	1209990,2200	Картометрический		
135	664970,7600	1210000,0200	Картометрический		
136	664978,5200	1210012,5600	Картометрический		
137	664998,3900	1210038,9200	Картометрический		
138	665000,5000	1210041,8300	Картометрический		
139	665010,0200	1210054,5400	Картометрический		
140	665021,6900	1210066,1300	Картометрический		
141	665034,7000	1210081,3500	Картометрический		
142	665042,7500	1210089,2200	Картометрический		
143	665046,0900	1210093,6700	Картометрический		
144	665047,7700	1210096,4800	Картометрический		
145	665048,4100	1210097,9400	Картометрический		
146	665048,3400	1210099,7800	Картометрический		
147	665045,4100	1210113,3400	Картометрический		
148	665045,4900	1210119,4200	Картометрический		
149	665046,3600	1210126,1600	Картометрический		
150	665049,3200	1210136,0500	Картометрический		

151	665054,7300	1210150,8300	Картометрический		
152	665068,3900	1210141,3800	Картометрический		
153	665060,5700	1210130,8400	Картометрический		
154	665056,3000	1210124,3600	Картометрический		
155	665052,0100	1210110,8500	Картометрический		
156	665048,5700	1210098,1900	Картометрический		
157	665042,3700	1210082,8900	Картометрический		
158	665033,3700	1210065,9200	Картометрический		
159	665028,4800	1210056,8400	Картометрический		
160	665022,2	1210051,52	Картометрический		
161	665014,91	1210046,03	Картометрический		
162	665009,81	1210041,86	Картометрический		
163	665000,69	1210032,58	Картометрический		
164	664991,76	1210022,91	Картометрический		
165	664986,05	1210016,09	Картометрический		
166	664980,82	1210008,97	Картометрический		
167	664975,84	1210000,08	Картометрический		
168	664970,48	1209988,42	Картометрический		
169	664966,07	1209977,92	Картометрический		
170	664963,67	1209973,09	Картометрический		
171	664962,41	1209969,56	Картометрический		
172	664961,78	1209966,57	Картометрический		
173	664961,01	1209960,92	Картометрический		
174	664960,3	1209953,97	Картометрический		
175	664958,97	1209950,06	Картометрический		
176	664954,98	1209939,02	Картометрический		
177	664953,59	1209933,56	Картометрический		
178	664952,93	1209929,95	Картометрический		
179	664952,31	1209921,97	Картометрический		
180	664951,69	1209915,61	Картометрический		
181	664950,99	1209900,97	Картометрический		
182	664950,78	1209898,34	Картометрический		
183	664947,58	1209894,17	Картометрический		
184	664945,78	1209891,13	Картометрический		
185	664945,06	1209889,56	Картометрический		
186	664945,16	1209887,25	Картометрический		
187	664945,73	1209885,19	Картометрический		
188	664948,54	1209879,39	Картометрический		
189	664949,68	1209876,13	Картометрический		
190	664945,25	1209875,87	Картометрический		
191	664944,56	1209878,66	Картометрический		
192	664943,51	1209883,33	Картометрический		
193	664943,03	1209889,61	Картометрический		
126	664942,89	1209895,17	Картометрический		

д.Бятки сельское поселение Какрыбашевский сельсовет
муниципального района Туймазинский район Республики Башкортостан
План границ территориальной зоны С-1



УСЛОВНЫЕ ОБОЗНАЧЕНИЯ:

- | | |
|---|-----------------------------|
|  | граница сельского поселения |
|  | граница зоны |
|  | поворотная точка |
|  | номер поворотной точки |