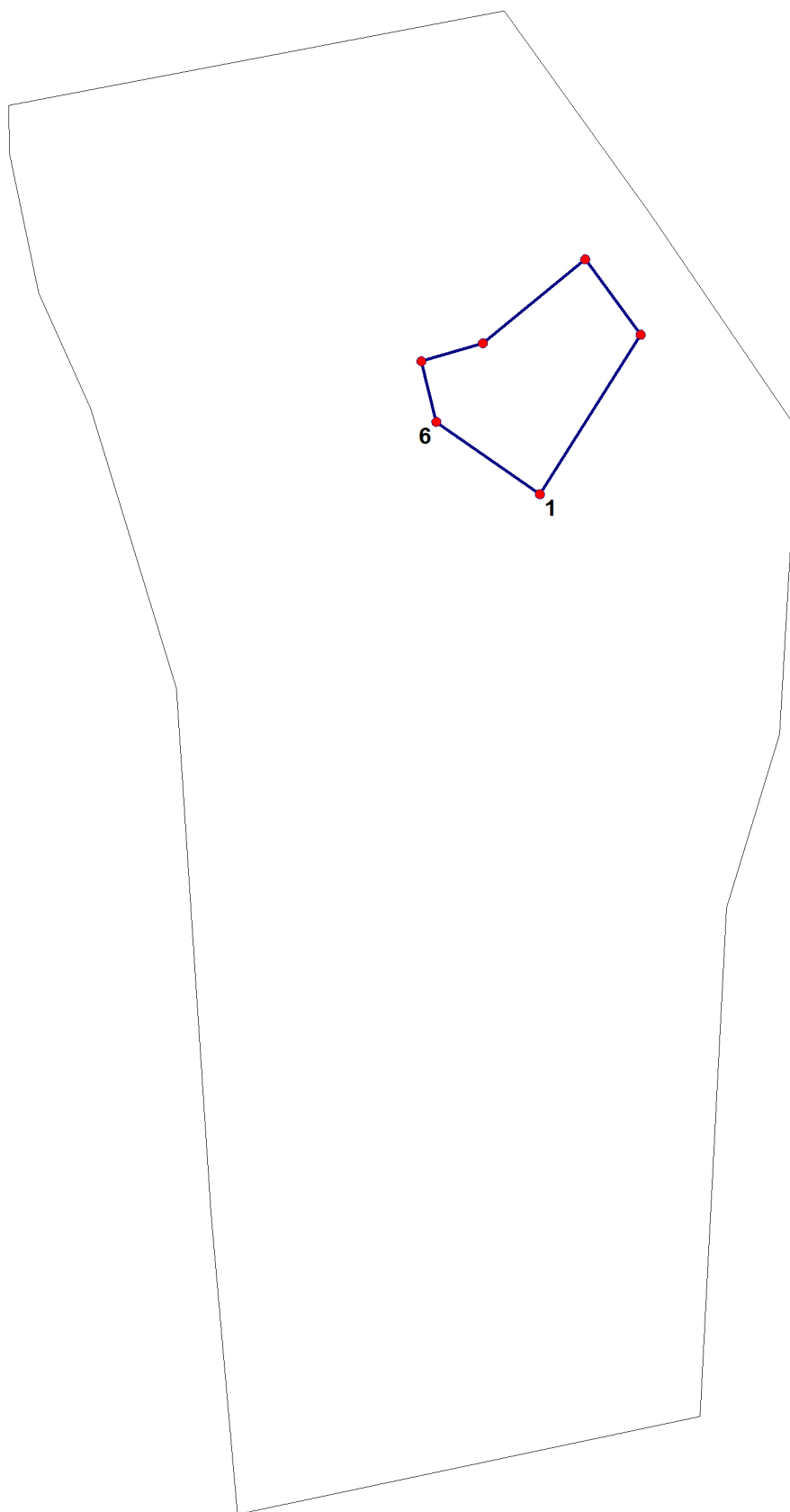






**ОПИСАНИЕ МЕСТОПОЛОЖЕНИЯ ГРАНИЦ ТЕРРИТОРИАЛЬНЫХ ЗОН  
Территориальная зона СП-1 (объектов специального назначения)**

Сведения об объекте					
№ п/п	Характеристики объекта		Описание характеристик		
1	Местоположение объекта		Деревня Бятки сельское поселение Какрыбашевский сельсовет МР Туймазинский район РБ		
2	Площадь объекта		19667		
Сведения о местоположении границ объекта					
1	Система координат МСК-02 зона 1				
2	Сведения о характерных точках границ объекта				
Обозначение характерных точек границ	Координаты		Метод определения координат характерной точки	Средняя квадратическая погрешность положения характерной точки	Описание обозначения точки на местности (при наличии)
	X	Y			
1	664828,33	1210048,15	Картометрический		
2	664966,66	1210135,78	Картометрический		
3	665032,24	1210087,57	Картометрический		
4	664959,28	1209998,75	Картометрический		
5	664943,62	1209945,3	Картометрический		
6	664891	1209958,31	Картометрический		
1	664828,33	1210048,15	Картометрический		

д.Бятки сельское поселение Какрыбашевский сельсовет  
муниципального района Туймазинский район Республики Башкортостан  
План границ территориальной зоны СП-1



УСЛОВНЫЕ ОБОЗНАЧЕНИЯ:

- |   |                             |
|---|-----------------------------|
|  | граница сельского поселения |
|  | граница зоны                |
|  | поворотная точка            |
|  | номер поворотной точки      |