

## ОПИСАНИЕ МЕСТОПОЛОЖЕНИЯ ГРАНИЦ ТЕРРИТОРИАЛЬНЫХ ЗОН

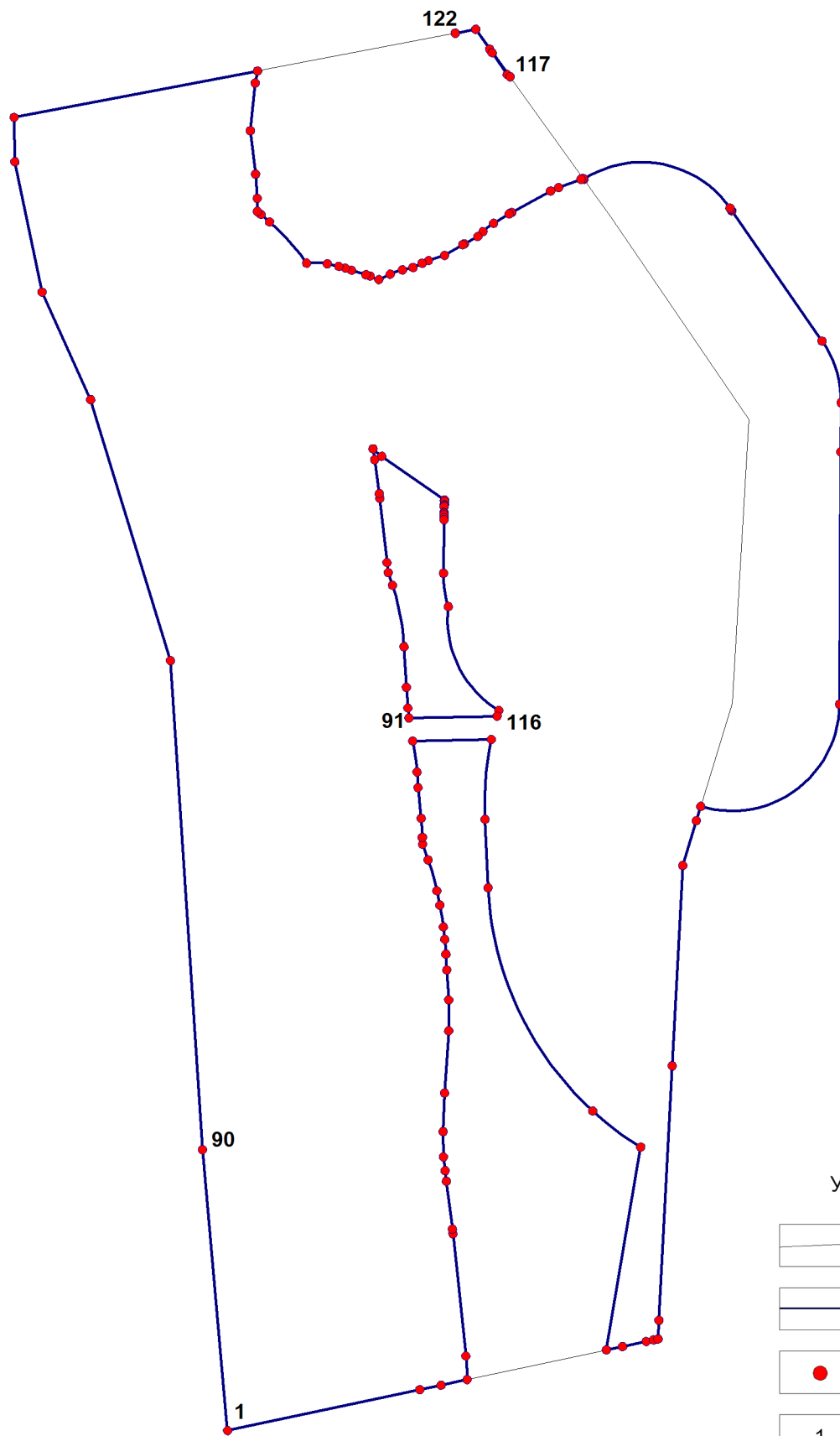
## Территориальная зона СП-2 (санитарно-защитных зон)

Сведения об объекте					
№ п/п	Характеристики объекта		Описание характеристик		
1	Местоположение объекта		Деревня Бятки сельское поселение Какрыбашевский сельсовет МР Туймазинский район РБ		
2	Площадь объекта		549950		
Сведения о местоположении границ объекта					
1	Система координат МСК-02 зона 1				
2	Сведения о характерных точках границ объекта				
Обозначение характерных точек границ	Координаты		Метод определения координат характерной точки	Средняя квадратическая погрешность положения характерной точки	Описание обозначения точки на местности (при наличии)
	X	Y			
1	663942,59	1209785,97	Картометрический		
2	663980,7002	1209965,125	Картометрический		
3	663984,9095	1209984,913	Картометрический		
4	663990,0754	1210009,198	Картометрический		
5	664012,1727	1210007,986	Картометрический		
6	664125,9127	1209995,986	Картометрический		
7	664130,2538	1209995,484	Картометрический		
8	664174,8179	1209989,885	Картометрический		
9	664184,7133	1209988,716	Картометрический		
10	664197,5693	1209987,203	Картометрический		
11	664221,0256	1209986,936	Картометрический		
12	664257,0758	1209988,266	Картометрический		
13	664315,0157	1209992,044	Картометрический		
14	664343,7326	1209992,038	Картометрический		
15	664371,6184	1209990,209	Картометрический		
16	664386,4627	1209989,463	Картометрический		
17	664400,1179	1209988,35	Картометрический		
18	664411,7179	1209987,04	Картометрический		
19	664432,0422	1209983,776	Картометрический		
20	664445,3422	1209980,996	Картометрический		
21	664474,174	1209972,887	Картометрический		
22	664488,8608	1209967,653	Картометрический		
23	664495,1686	1209967,523	Картометрический		
24	664512,8827	1209966,441	Картометрический		
25	664541,4703	1209963,533	Картометрический		
26	664556,0385	1209962,515	Картометрический		
27	664584,7671	1209958,593	Картометрический		
28	664586,2493	1210031,749	Картометрический		
29	664511,9385	1210025,86	Картометрический		
30	664448,2285	1210028,76	Картометрический		
31	664240,3114	1210126,183	Картометрический		
32	664206,5627	1210170,912	Картометрический		
33	664017,6742	1210138,939	Картометрический		
34	664020,8748	1210153,985	Картометрический		
35	664025,5769	1210176,089	Картометрический		
36	664027,0251	1210182,897	Картометрический		
37	664027,9	1210187,01	Картометрический		
38	664045,2488	1210187,919	Картометрический		
39	664282,3298	1210200,344	Картометрический		
40	664469,06	1210210,13	Картометрический		





41	664510,7603	1210222,858	Картометрический		
42	664524,0562	1210226,917	Картометрический		
43	664619,1767	1210356,109	Картометрический		
44	664854,2051	1210357,339	Картометрический		
45	664899,9334	1210357,589	Картометрический		
46	664957,3894	1210339,817	Картометрический		
47	665078,6642	1210255,883	Картометрический		
48	665079,6288	1210255,219	Картометрический		
49	665080,3076	1210254,747	Картометрический		
50	665081,3776	1210253,997	Картометрический		
51	665108,0196	1210117,913	Картометрический		
52	665108,8143	1210117,34	Картометрический		
53	665108,0508	1210115,119	Картометрический		
54	665100,4208	1210094,369	Картометрический		
55	665097,0301	1210086,914	Картометрический		
56	665077,0401	1210050,444	Картометрический		
57	665075,8498	1210048,38	Картометрический		
58	665066,9798	1210033,74	Картометрический		
59	665059,3635	1210023,889	Картометрический		
60	665054,6619	1210019,056	Картометрический		
61	665047,9184	1210006,61	Картометрический		
62	665046,9947	1210004,972	Картометрический		
63	665037,1297	1209988,162	Картометрический		
64	665032,2127	1209973,106	Картометрический		
65	665029,8559	1209967,106	Картометрический		
66	665025,9306	1209958,613	Картометрический		
67	665023,6683	1209948,892	Картометрический		
68	665019,6459	1209937,481	Картометрический		
69	665014,5396	1209926,886	Картометрический		
70	665017,7551	1209918,814	Картометрический		
71	665019,1227	1209914,973	Картометрический		
72	665023,408	1209901,358	Картометрический		
73	665025,3216	1209895,699	Картометрический		
74	665026,9969	1209889,614	Картометрический		
75	665029,3069	1209878,844	Картометрический		
76	665029,9982	1209859,68	Картометрический		
77	665068,2982	1209825,115	Картометрический		
78	665075,2582	1209817,165	Картометрический		
79	665078,1207	1209813,829	Картометрический		
80	665090,254	1209813,631	Картометрический		
81	665112,7953	1209812,102	Картометрический		
82	665153,298	1209807,256	Картометрический		
83	665197,6242	1209811,811	Картометрический		
84	665208,9334	1209813,987	Картометрический		
85	665165,71	1209587,08	Картометрический		
86	665124,39	1209587,84	Картометрический		
87	665002,8	1209613,15	Картометрический		
88	664902,73	1209658,4	Картометрический		
89	664659,65	1209732,77	Картометрический		
90	664204,09	1209762,59	Картометрический		
1	663942,59	1209785,97	Картометрический		
91	664606,1959	1209955,035	Картометрический		
92	664615,5884	1209954,057	Картометрический		
93	664634,8065	1209952,55	Картометрический		
94	664672,8187	1209950,472	Картометрический		
95	664729,9583	1209939,65	Картометрический		

96	664741,7891	1209935,733	Картометрический		
97	664751,1001	1209934,574	Картометрический		
98	664810,8919	1209927,887	Картометрический		
99	664815,2375	1209927,357	Картометрический		
100	664847,0475	1209923,157	Картометрический		
101	664857,0521	1209921,601	Картометрический		
102	664849,9917	1209929,704	Картометрический		
103	664809,2903	1209988,051	Картометрический		
104	664808,0369	1209988,015	Картометрический		
105	664804,6435	1209987,909	Картометрический		
106	664803,9583	1209987,89	Картометрический		
107	664802,9631	1209987,866	Картометрический		
108	664797,6979	1209987,712	Картометрический		
109	664796,9172	1209987,693	Картометрический		
110	664795,5072	1209987,663	Картометрический		
111	664792,6683	1209987,643	Картометрический		
112	664790,8443	1209987,656	Картометрический		
113	664741,0502	1209987,028	Картометрический		
114	664710,0916	1209991,532	Картометрический		
115	664613,2366	1210038,642	Картометрический		
116	664607,8638	1210037,055	Картометрический		
91	664606,1959	1209955,035	Картометрический		
117	665203,3974	1210049,224	Картометрический		
118	665247,67	1210017,34	Картометрический		
119	665229,12	1210030,19	Картометрический		
120	665225,72	1210032,53	Картометрический		
121	665205,5	1210046,52	Картометрический		
117	665203,3974	1210049,224	Картометрический		
122	665243,95	1209998,1	Картометрический		
123	665247,67	1210017,34	Картометрический		
124	665243,9944	1209998,044	Картометрический		
122	665243,95	1209998,1	Картометрический		

д.Бятки сельское поселение Какрыбашевский сельсовет  
муниципального района Туймазинский район Республики Башкортостан  
План границ территориальной зоны СП-2



УСЛОВНЫЕ ОБОЗНАЧЕНИЯ:

-  граница сельского поселения
-  граница зоны
-  поворотная точка
-  номер поворотной точки