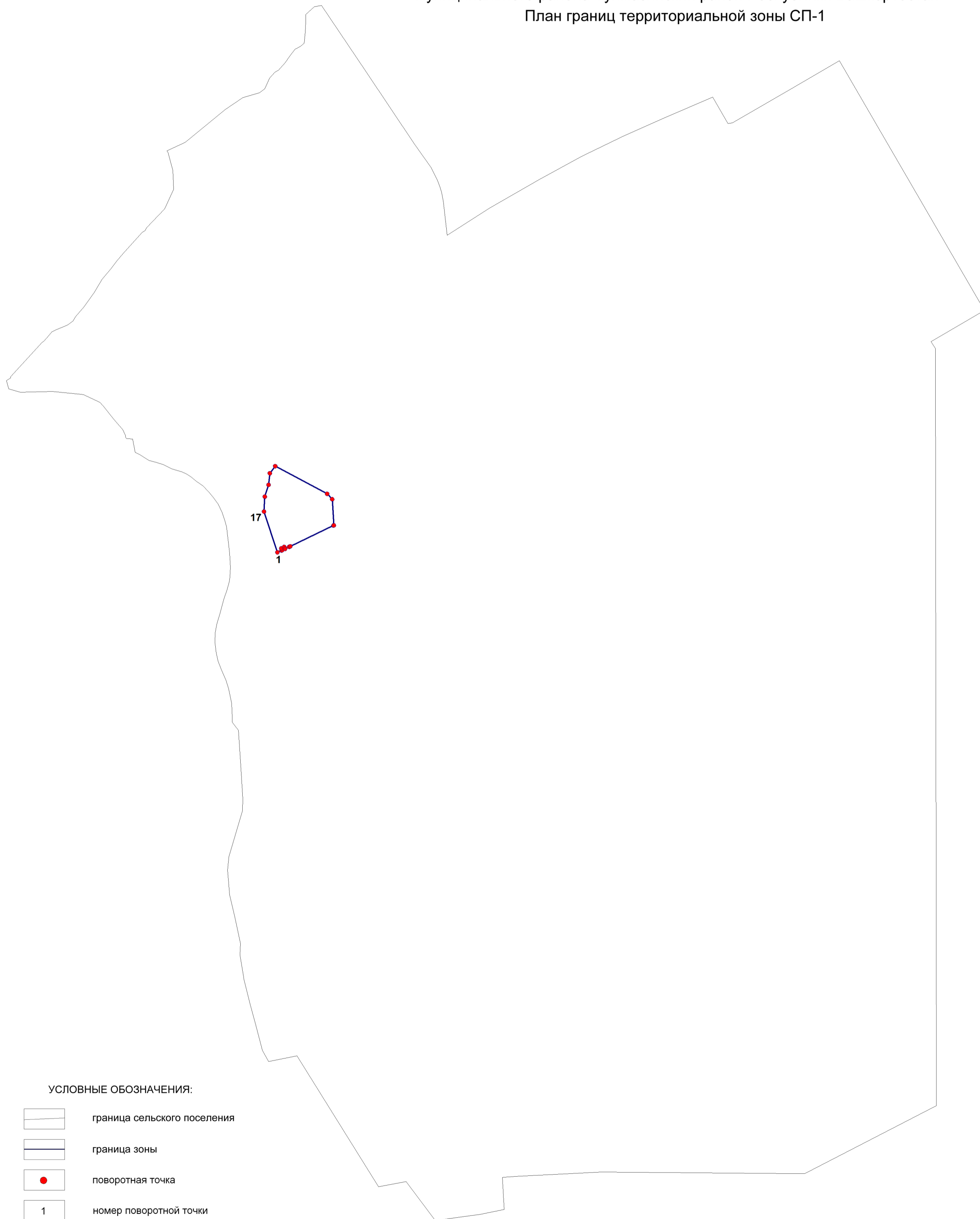






**ОПИСАНИЕ МЕСТОПОЛОЖЕНИЯ ГРАНИЦ ТЕРРИТОРИАЛЬНЫХ ЗОН
Территориальная зона СП-1 (объектов специального назначения)**

Сведения об объекте					
№ п/п	Характеристики объекта		Описание характеристик		
1	Местоположение объекта		Деревня Исмаилово сельское поселение Какрыбашевский сельсовет МР Туймазинский район РБ		
2	Площадь объекта		14551		
Сведения о местоположении границ объекта					
1	Система координат МСК-02 зона 1				
2	Сведения о характерных точках границ объекта				
Обозначение характерных точек границ	Координаты		Метод определения координат характерной точки	Средняя квадратическая погрешность положения характерной точки	Описание обозначения точки на местности (при наличии)
	X	Y			
1	653039,12	1211573,44	Картометрический		
2	653042,59	1211581,33	Картометрический		
3	653043,3	1211582,83	Картометрический		
4	653046,94	1211581,1	Картометрический		
5	653049,59	1211586,66	Картометрический		
6	653045,95	1211588,38	Картометрический		
7	653049,63	1211596,13	Картометрический		
8	653050,79	1211598,51	Картометрический		
9	653091,06	1211682,11	Картометрический		
10	653091,4	1211682,75	Картометрический		
11	653142,11	1211679,68	Картометрический		
12	653152,43	1211669,76	Картометрический		
13	653206,06	1211569,2	Картометрический		
14	653192,19	1211558,66	Картометрический		
15	653169,9	1211556,32	Картометрический		
16	653147,08	1211549,08	Картометрический		
17	653118,09	1211547,43	Картометрический		
1	653039,12	1211573,44	Картометрический		

д.Исмаилово сельское поселение Какрыбашевский сельсовет
муниципального района Туймазинский район Республики Башкортостан
План границ территориальной зоны СП-1



УСЛОВНЫЕ ОБОЗНАЧЕНИЯ:

-  граница сельского поселения
-  граница зоны
-  поворотная точка
-  номер поворотной точки