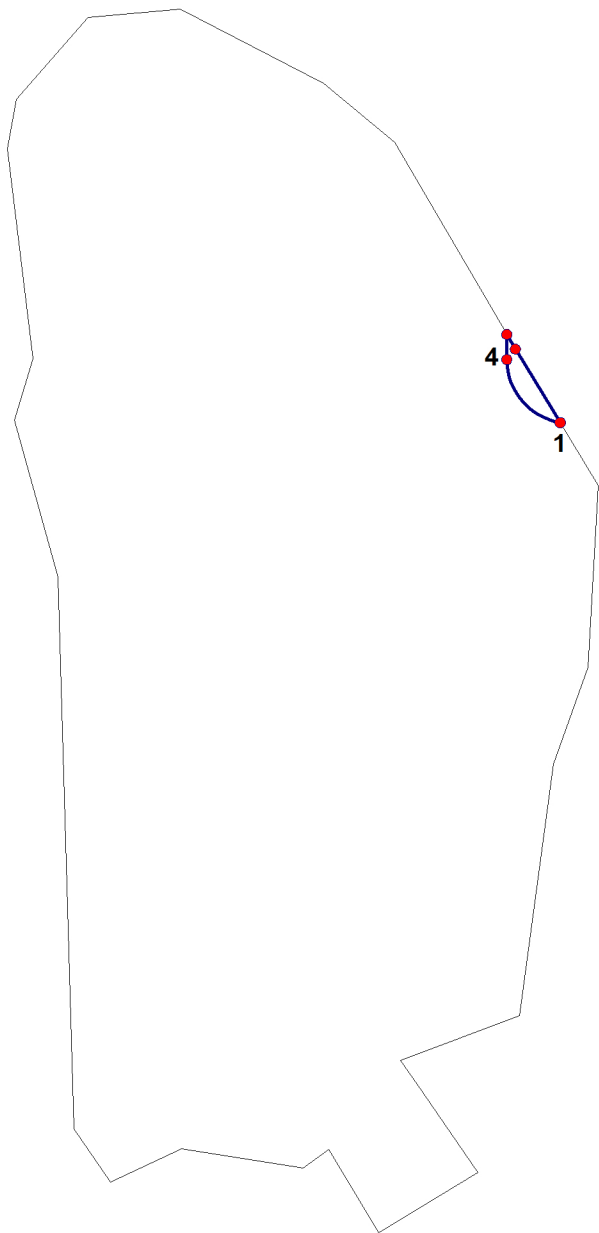






**ОПИСАНИЕ МЕСТОПОЛОЖЕНИЯ ГРАНИЦ ТЕРРИТОРИАЛЬНЫХ ЗОН  
Территориальная зона ОХ-1 (особо охраняемых территорий)**

Сведения об объекте					
№ п/п	Характеристики объекта		Описание характеристик		
1	Местоположение объекта		Деревня Тукмак-Каран сельское поселение Какрыбашевский сельсовет МР Туймазинский район РБ		
2	Площадь объекта		920		
Сведения о местоположении границ объекта					
1	Система координат МСК-02 зона 1				
2	Сведения о характерных точках границ объекта				
Обозначение характерных точек границ	Координаты		Метод определения координат характерной точки	Средняя квадратическая погрешность положения характерной точки	Описание обозначения точки на местности (при наличии)
	X	Y			
1	660401,1195	1210865,4806	Картометрический		
2	660458,5400	1210830,4700	Картометрический		
3	660469,9816	1210823,8009	Картометрический		
4	660450,4224	1210823,8009	Картометрический		
1	660401,1195	1210865,4806	Картометрический		

д.Тукмак-Каран сельское поселение Какрыбашевский сельсовет  
муниципального района Туймазинский район Республики Башкортостан  
План границ территориальной зоны ОХ-1



УСЛОВНЫЕ ОБОЗНАЧЕНИЯ:

- |  |                             |
|--|-----------------------------|
|  | граница сельского поселения |
|  | граница зоны                |
|  | поворотная точка            |
|  | номер поворотной точки      |