

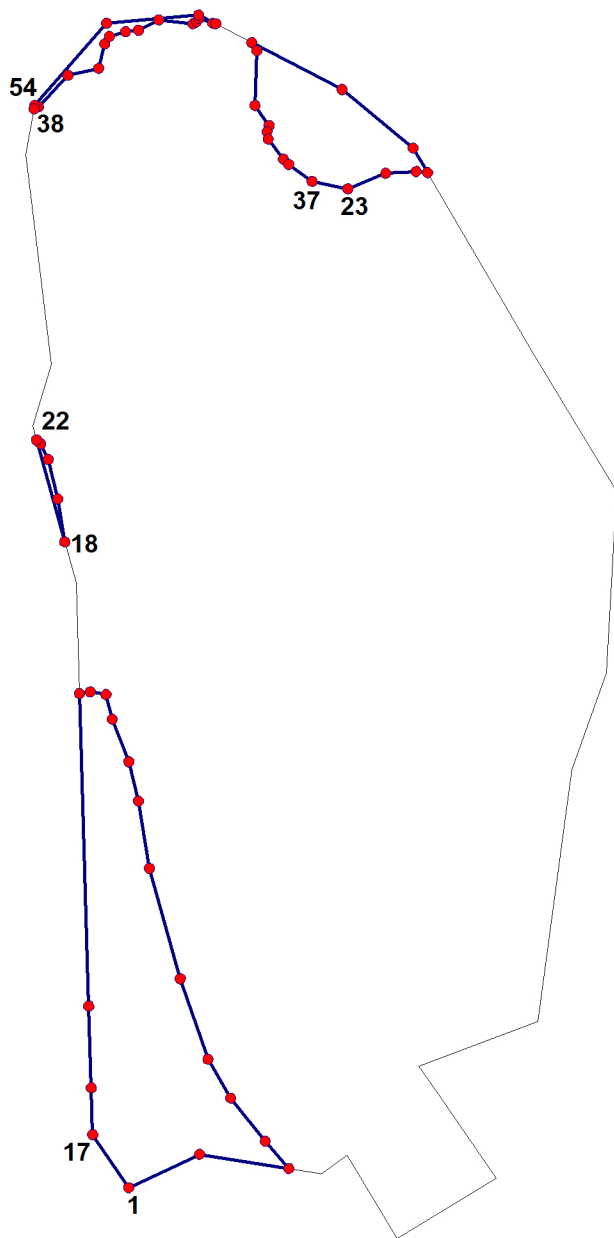
## ОПИСАНИЕ МЕСТОПОЛОЖЕНИЯ ГРАНИЦ ТЕРРИТОРИАЛЬНЫХ ЗОН

## Территориальная зона Р-2 (лесов)





Сведения об объекте					
№ п/п	Характеристики объекта		Описание характеристик		
1	Местоположение объекта		Деревня Тукмак-Каран сельское поселение Какрыбашевский сельсовет МР Туймазинский район РБ		
2	Площадь объекта		34625		
Сведения о местоположении границ объекта					
1	Система координат МСК-02 зона 1				
2	Сведения о характерных точках границ объекта				
Обозначение характерных точек границ	Координаты		Метод определения координат характерной точки	Средняя квадратическая погрешность положения характерной точки	Описание обозначения точки на местности (при наличии)
	Х	У			
1	659808,1700	1210514,0200	Картометрический		
2	659834,2700	1210569,4600	Картометрический		
3	659823,1440	1210639,1935	Картометрический		
4	659844,6500	1210620,6800	Картометрический		
5	659878,2100	1210593,8300	Картометрический		
6	659908,4800	1210576,0800	Картометрический		
7	659971,4600	1210554,4200	Картометрический		
8	660057,5500	1210530,3500	Картометрический		
9	660110,2600	1210521,7800	Картометрический		
10	660140,8700	1210514,2600	Картометрический		
11	660174,1000	1210501,3300	Картометрический		
12	660193,4000	1210496,4000	Картометрический		
13	660195,5200	1210483,9900	Картометрический		
14	660194,2065	1210475,5385	Картометрический		
15	659950,0958	1210482,8719	Картометрический		
16	659886,2082	1210484,7911	Картометрический		
17	659849,6300	1210485,8900	Картометрический		
1	659808,1700	1210514,0200	Картометрический		
18	660312,5331	1210464,0864	Картометрический		
19	660346,1300	1210458,7300	Картометрический		
20	660377,0200	1210451,3300	Картометрический		
21	660389,0400	1210445,3500	Картометрический		
22	660392,2344	1210442,1219	Картометрический		
18	660312,5331	1210464,0864	Картометрический		
23	660588,1800	1210685,4300	Картометрический		
24	660600,3500	1210714,9200	Картометрический		
25	660601,7600	1210738,6700	Картометрический		
26	660600,8623	1210747,5132	Картометрический		
27	660620,2200	1210736,2300	Картометрический		
28	660665,9000	1210680,7400	Картометрический		
29	660702,5051	1210610,2599	Картометрический		
30	660696,0300	1210614,0600	Картометрический		
31	660653,2885	1210612,7481	Картометрический		
32	660637,6200	1210623,7200	Картометрический		
33	660632,7922	1210622,1148	Картометрический		
34	660627,1557	1210623,0135	Картометрический		
35	660611,3461	1210634,9187	Картометрический		
36	660607,1200	1210639,0400	Картометрический		
37	660594,0000	1210657,3100	Картометрический		
23	660588,1800	1210685,4300	Картометрический		

38	660650,4761	1210440,0617	Картометрический		
39	660652,3094	1210443,5275	Картометрический		
40	660676,9400	1210466,5600	Картометрический		
41	660682,2200	1210490,5800	Картометрический		
42	660701,5000	1210495,3100	Картометрический		
43	660707,2900	1210499,1600	Картометрический		
44	660710,9600	1210511,6400	Картометрический		
45	660712,0300	1210521,8600	Картометрический		
46	660720,1800	1210537,6100	Картометрический		
47	660717,0932	1210564,3088	Картометрический		
48	660718,8516	1210567,3401	Картометрический		
49	660721,4200	1210569,1300	Картометрический		
50	660717,4779	1210579,6539	Картометрический		
51	660717,1386	1210582,0843	Картометрический		
52	660724,0900	1210568,7000	Картометрический		
53	660717,5800	1210496,8600	Картометрический		
54	660653,3800	1210440,5900	Картометрический		
38	660650,4761	1210440,0617	Картометрический		

д.Тукмак-Каран сельское поселение Какрыбашевский сельсовет  
муниципального района Туймазинский район Республики Башкортостан  
План границ территориальной зоны Р-2



УСЛОВНЫЕ ОБОЗНАЧЕНИЯ:

- |  |                             |
|--|-----------------------------|
|  | граница сельского поселения |
|  | граница зоны                |
|  | поворотная точка            |
|  | номер поворотной точки      |