

ОПИСАНИЕ МЕСТОПОЛОЖЕНИЯ ГРАНИЦ ТЕРРИТОРИАЛЬНЫХ ЗОН

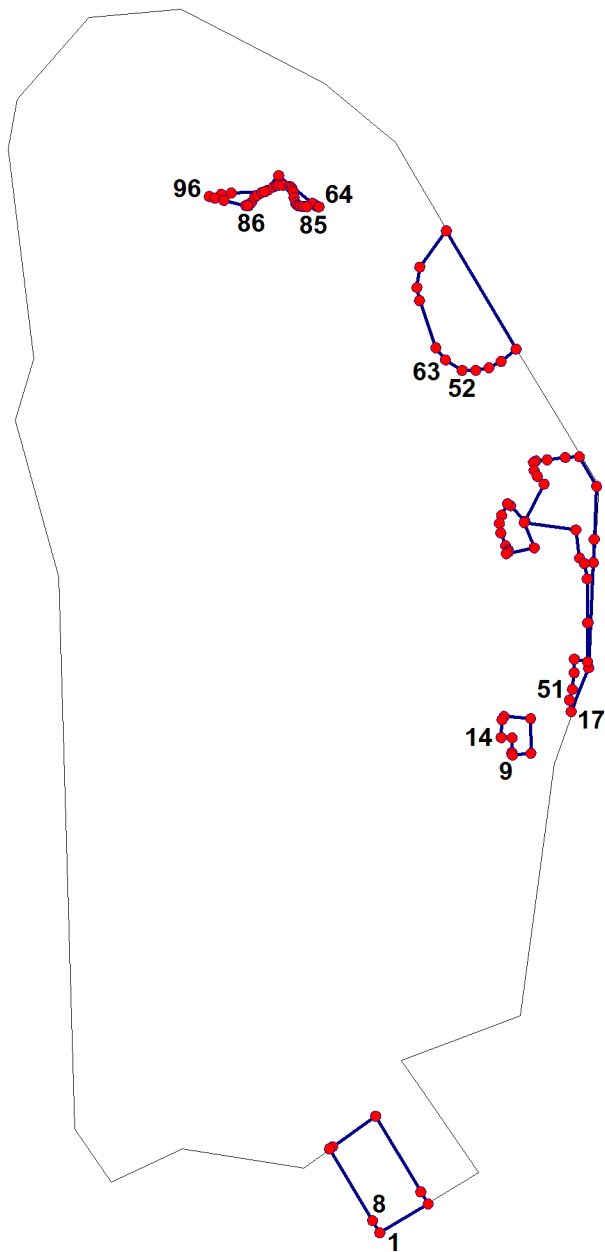
Территориальная зона С-1 (сельскохозяйственная)

Сведения об объекте					
№ п/п	Характеристики объекта		Описание характеристик		
1	Местоположение объекта		Деревня Тукмак-Каран сельское поселение Какрыбашевский сельсовет МР Туймазинский район РБ		
2	Площадь объекта		12965		
Сведения о местоположении границ объекта					
1	Система координат МСК-02 зона 1				
2	Сведения о характерных точках границ объекта				
Обозначение характерных точек границ	Координаты		Метод определения координат характерной точки	Средняя квадратическая погрешность положения характерной точки	Описание обозначения точки на местности (при наличии)
	Х	У			
1	659768,4500	1210723,9000	Картометрический		
2	659791,0000	1210761,6800	Картометрический		
3	659800,4500	1210756,0400	Картометрический		
4	659859,7000	1210720,6900	Картометрический		
5	659859,5909	1210720,5071	Картометрический		
6	659835,7500	1210687,0500	Картометрический		
7	659834,1226	1210684,7067	Картометрический		
8	659777,9000	1210718,2600	Картометрический		
1	659768,4500	1210723,9000	Картометрический		
9	660141,5300	1210827,4800	Картометрический		
10	660142,9000	1210841,9500	Картометрический		
11	660170,2000	1210841,9200	Картометрический		
12	660171,8600	1210821,0200	Картометрический		
13	660169,1900	1210819,3900	Картометрический		
14	660155,1400	1210818,8600	Картометрический		
15	660154,9700	1210827,1900	Картометрический		
16	660143,5600	1210826,9400	Картометрический		
9	660141,5300	1210827,4800	Картометрический		
17	660175,5200	1210873,4200	Картометрический		
18	660209,8300	1210887,0300	Картометрический		
19	660291,9900	1210890,6900	Картометрический		
20	660310,0900	1210891,4800	Картометрический		
21	660351,4100	1210893,3300	Картометрический		
22	660374,4800	1210879,8100	Картометрический		
23	660374,0700	1210868,7700	Картометрический		
24	660372,1500	1210854,6900	Картометрический		
25	660371,2900	1210845,7500	Картометрический		
26	660370,0400	1210843,9700	Картометрический		
27	660363,7300	1210844,4500	Картометрический		
28	660359,2700	1210846,8300	Картометрический		
29	660353,1400	1210852,2800	Картометрический		
30	660324,2100	1210837,1900	Картометрический		
31	660336,3800	1210825,9800	Картометрический		
32	660337,8800	1210823,5900	Картометрический		
33	660328,8500	1210819,0900	Картометрический		
34	660322,6200	1210817,2700	Картометрический		
35	660314,9300	1210818,4800	Картометрический		
36	660305,0400	1210822,2800	Картометрический		
37	660301,5300	1210824,2800	Картометрический		
38	660300,2300	1210824,1300	Картометрический		





39	660298,7900	1210822,8300	Картометрический		
40	660303,3700	1210844,5500	Картометрический		
41	660323,2100	1210836,6600	Картометрический		
42	660317,3600	1210877,1300	Картометрический		
43	660295,3500	1210879,9100	Картометрический		
44	660291,1300	1210883,5500	Картометрический		
45	660279,1000	1210885,9400	Картометрический		
46	660244,8700	1210886,3900	Картометрический		
47	660214,4100	1210886,0900	Картометрический		
48	660216,5000	1210875,8100	Картометрический		
49	660205,9000	1210875,8300	Картометрический		
50	660192,9300	1210874,4100	Картометрический		
51	660184,3800	1210872,0200	Картометрический		
17	660175,5200	1210873,4200	Картометрический		
52	660441,9500	1210788,3300	Картометрический		
53	660441,9700	1210788,3300	Картометрический		
54	660442,0400	1210798,9400	Картометрический		
55	660443,9800	1210809,2300	Картометрический		
56	660449,0300	1210818,7300	Картометрический		
57	660458,5400	1210830,4700	Картометрический		
58	660550,9400	1210775,8900	Картометрический		
59	660522,7000	1210755,1600	Картометрический		
60	660506,6300	1210752,8300	Картометрический		
61	660496,3700	1210754,9700	Картометрический		
62	660459,5900	1210767,7300	Картометрический		
63	660450,1100	1210775,2800	Картометрический		
52	660441,9500	1210788,3300	Картометрический		
64	660569,6700	1210676,4200	Картометрический		
65	660570,3200	1210674,4700	Картометрический		
66	660571,2900	1210672,8300	Картометрический		
67	660572,4700	1210671,1300	Картометрический		
68	660594,2400	1210644,8900	Картометрический		
69	660581,5900	1210634,0500	Картометрический		
70	660582,3600	1210636,1400	Картометрический		
71	660585,2100	1210641,0300	Картометрический		
72	660586,3400	1210643,3600	Картометрический		
73	660586,7600	1210644,8600	Картометрический		
74	660586,4800	1210648,1400	Картометрический		
75	660585,5500	1210653,1400	Картометрический		
76	660584,9300	1210654,5500	Картометрический		
77	660583,5700	1210655,3800	Картометрический		
78	660581,4800	1210656,1100	Картометрический		
79	660577,0700	1210656,9800	Картометрический		
80	660572,8700	1210658,0600	Картометрический		
81	660571,1100	1210659,1400	Картометрический		
82	660570,4600	1210660,2200	Картометрический		
83	660570,2700	1210661,9100	Картометрический		
84	660570,1300	1210664,2300	Картометрический		
85	660569,7300	1210666,9500	Картометрический		
64	660569,6700	1210676,4200	Картометрический		
86	660570,4700	1210620,6700	Картометрический		
87	660570,7800	1210621,6700	Картометрический		
88	660571,6800	1210622,5500	Картометрический		
89	660573,1500	1210623,6700	Картометрический		
90	660577,2500	1210626,2200	Картометрический		
91	660578,6900	1210628,1700	Картометрический		

92	660580,7500	1210631,6300	Картометрический		
93	660581,5900	1210634,0500	Картометрический		
94	660580,5000	1210607,9500	Картометрический		
95	660579,5900	1210600,1600	Картометрический		
96	660577,7700	1210590,6600	Картометрический		
97	660576,3800	1210595,3800	Картометрический		
98	660574,6800	1210602,2800	Картометрический		
99	660570,7500	1210619,2300	Картометрический		
86	660570,4700	1210620,6700	Картометрический		

д.Тукмак-Каран сельское поселение Какрыбашевский сельсовет
муниципального района Туймазинский район Республики Башкортостан
План границ территориальной зоны С-1



УСЛОВНЫЕ ОБОЗНАЧЕНИЯ:

- | | |
|--|-----------------------------|
|  | граница сельского поселения |
|  | граница зоны |
|  | поворотная точка |
|  | номер поворотной точки |