

ОПИСАНИЕ МЕСТОПОЛОЖЕНИЯ ГРАНИЦ ТЕРРИТОРИАЛЬНЫХ ЗОН

Территориальная зона СП-2 (санитарно-защитных зон)

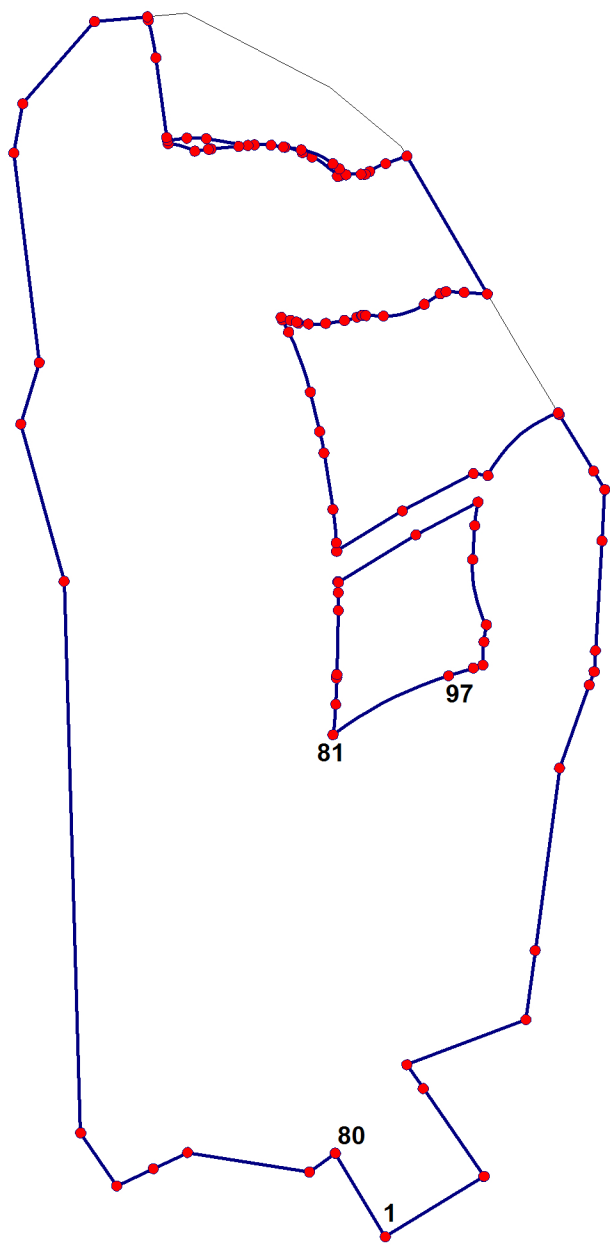
Сведения об объекте					
№ п/п	Характеристики объекта		Описание характеристик		
1	Местоположение объекта		Деревня Тукмак-Каран сельское поселение Какрыбашевский сельсовет МР Туймазинский район РБ		
2	Площадь объекта		267487		
Сведения о местоположении границ объекта					
1	Система координат МСК-02 зона 1				
2	Сведения о характерных точках границ объекта				
Обозначение характерных точек границ	Координаты		Метод определения координат характерной точки	Средняя квадратическая погрешность положения характерной точки	Описание обозначения точки на местности (при наличии)
	X	Y			
1	659768,46	1210723,9	Картометрический		
2	659815,5608	1210800,763	Картометрический		
3	659815,7	1210800,99	Картометрический		
4	659884,3927	1210753,528	Картометрический		
5	659902,8644	1210740,765	Картометрический		
6	659938,09	1210833,73	Картометрический		
7	659992,142	1210840,973	Картометрический		
8	660134,52	1210860,05	Картометрический		
9	660199,4502	1210883,311	Картометрический		
10	660209,83	1210887,03	Картометрический		
11	660226,3211	1210888,004	Картометрический		
12	660312,1379	1210893,075	Картометрический		
13	660352	1210895,43	Картометрический		
14	660366,4572	1210886,615	Картометрический		
15	660410,5613	1210859,724	Картометрический		
16	660411,918	1210858,897	Картометрический		
17	660362,919	1210804,051	Картометрический		
18	660364,61	1210792,78	Картометрический		
19	660335,34	1210737,19	Картометрический		
20	660303,8482	1210685,872	Картометрический		
21	660310,5021	1210685,612	Картометрический		
22	660336,5472	1210683,036	Картометрический		
23	660380,7672	1210675,986	Картометрический		
24	660397,383	1210672,677	Картометрический		
25	660428,273	1210665,277	Картометрический		
26	660475,0135	1210648,3	Картометрический		
27	660484,4939	1210643,584	Картометрический		
28	660486,5837	1210642,544	Картометрический		
29	660484,1279	1210649,779	Картометрический		
30	660482,8568	1210654,601	Картометрический		
31	660481,2484	1210663,837	Картометрический		
32	660481,7525	1210677,445	Картометрический		
33	660484,1225	1210692,025	Картометрический		
34	660486,6557	1210701,814	Картометрический		
35	660487,9984	1210705,548	Картометрический		
36	660487,9709	1210705,918	Картометрический		
37	660487,8364	1210708,645	Картометрический		
38	660487,4964	1210722,545	Картометрический		
39	660496,7211	1210754,404	Картометрический		
40	660505,0597	1210766,909	Картометрический		

41	660506,6366	1210771,428	Картометрический		
42	660505,8825	1210785,443	Картометрический		
43	660504,7487	1210803,536	Картометрический		
44	660612,4413	1210740,764	Картометрический		
45	660606,6193	1210724,08	Картометрический		
46	660600,4489	1210711,686	Картометрический		
47	660598,1063	1210708,173	Картометрический		
48	660598,3491	1210704,902	Картометрический		
49	660597,9679	1210693,198	Картометрический		
50	660602,4934	1210688,077	Картометрический		
51	660606,4793	1210682,957	Картометрический		
52	660617,3361	1210658,189	Картометрический		
53	660619,4555	1210645,439	Картометрический		
54	660619,6529	1210644,158	Картометрический		
55	660621,0029	1210634,658	Картометрический		
56	660621,2859	1210621,536	Картометрический		
57	660620,7897	1210616,492	Картометрический		
58	660620,0919	1210609,397	Картометрический		
59	660618,0137	1210587,773	Картометрический		
60	660617,774	1210585,694	Картометрический		
61	660616,3408	1210575,051	Картометрический		
62	660622,1781	1210554,34	Картометрический		
63	660624,6924	1210553,759	Картометрический		
64	660627,0197	1210553,221	Картометрический		
65	660689,3137	1210544,832	Картометрический		
66	660718,536	1210538,856	Картометрический		
67	660721,316	1210538,088	Картометрический		
68	660717,58	1210496,86	Картометрический		
69	660653,38	1210440,59	Картометрический		
70	660614,85	1210433,58	Картометрический		
71	660451,15	1210453,6	Картометрический		
72	660403,2	1210439,1	Картометрический		
73	660280,37	1210472,95	Картометрический		
74	659849,63	1210485,89	Картометрический		
75	659808,17	1210514,02	Картометрический		
76	659821,6786	1210542,714	Картометрический		
77	659834,27	1210569,46	Картометрический		
78	659819,1	1210664,54	Картометрический		
79	659833,7615	1210684,917	Картометрический		
80	659833,76	1210684,92	Картометрический		
1	659768,46	1210723,9	Картометрический		
81	660160,5329	1210682,978	Картометрический		
82	660184,4296	1210685,178	Картометрический		
83	660204,8296	1210685,938	Картометрический		
84	660207,6976	1210686,026	Картометрический		
85	660257,6976	1210687,236	Картометрический		
86	660271,6121	1210687,132	Картометрический		
87	660280,1821	1210686,797	Картометрический		
88	660279,46	1210687,24	Картометрический		
89	660316,64	1210747,83	Картометрический		
90	660342,209	1210796,387	Картометрический		
91	660323,9555	1210793,603	Картометрический		
92	660297,4955	1210792,043	Картометрический		
93	660246,316	1210802,716	Картометрический		
94	660233,159	1210800,905	Картометрический		
95	660214,9598	1210800,074	Картометрический		





96	660212,7398	1210792,628	Картометрический		
97	660206,6998	1210773,288	Картометрический		
81	660160,5329	1210682,978	Картометрический		

д.Тукмак-Каран сельское поселение Какрыбашевский сельсовет
муниципального района Туймазинский район Республики Башкортостан

План границ территориальной зоны СП-2



УСЛОВНЫЕ ОБОЗНАЧЕНИЯ:

-  граница сельского поселения
-  граница зоны
-  поворотная точка
-  номер поворотной точки